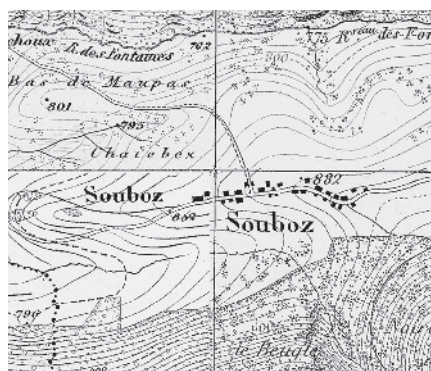


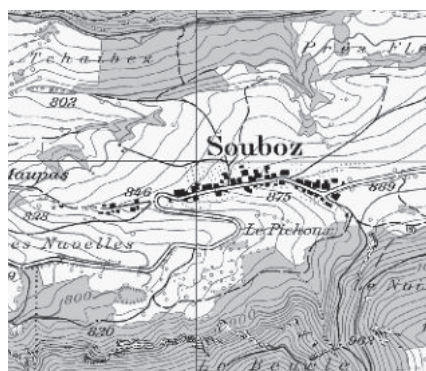


Photo aérienne 1972, © OACOT, canton de Berne

Village agricole jurassien typique en situation sensationnelle et non-obstruée par des constructions sur une arête en légère pente, entouré d'une couronne de vergers. Structure linéaire à une ruelle dans sa plus pure expression. Au centre, école néoclassique surmontée d'un clocheton marquant le site.



Carte Siegfried 1871/79



Carte nationale 1994

Village

☒	☒	☒	Qualités de la situation
☒	☒	☒	Qualités spatiales
☒	☒	☒	Qualités historico-architecturales

Souboz

Commune de Souboz, district de Moutier, canton de Berne



1



2



3



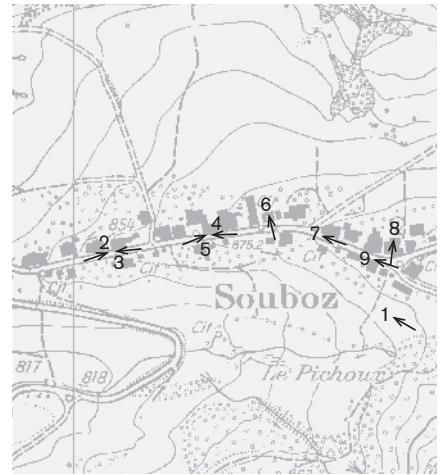
4



5



6 Ecole-mairie, 1854



Direction des prises de vue 1: 10 000
Photographie 2005: 1-9



7



8



9 Place du village



**P Périmètre, E Ensemble, PE Périmètre environnant,
EE Echappée dans l'environnement, EI Elément individuel**

Type	Numéro	Désignation	Catégorie d'inventaire	Qualité spatiale	Qualité hist.-arch.	Signification	Obj. de sauvegarde	Observation	Perturbation	Photo n°
P	1	Agglomération rurale, structure à un axe sur une crête de versant du Petit Val; fermes jurassiennes alignées de manière dense, entre elles greniers en bois, surtout du 17 ^e au 19 ^e s.	A	×	×	×	A			1-9
EE	I	Pentes sud et nord; prés, vergers en bordure de l'agglomération; premier plan du site pratiquement libre de constructions sur tous les côtés	a			×	a			1
EI	1.0.1	Ecole-mairie, datée 1854, cube néo-classique couvert d'un toit en pavillon, clocheton daté de 1904, dominant les toits du tissu bâti agricole; sur le devant, place ornée de tilleuls				×	A			5-7
	1.0.2	Fontaines monolithiques en pierre de taille calcaire, ponctuant la grand-rue, 19 ^e s.						o		6,7,9
	1.0.3	Hangar des pompes à incendie, construction en bois, Heimatstil de type modeste, 1 ^{re} m. 20 ^e s.						o		5
	1.0.4	Chalet en bois, maison d'habitation discrète, fin 20 ^e s.						o		
	1.0.5	Maison d'habitation, 2 ^e q. 20 ^e s. style architectural régionaliste						o		
	1.0.6	Villa, 3 ^e q. 20 ^e s., seule des trois maisons d'habitation plus récentes perturbant, par son implantation et par son toit à bâtière plat, l'homogénéité du noyau villageois						o		6
	1.0.7	Place du village à l'embranchement de l'extrémité supérieure du village, fontaine isolée, dat. 1880						o		9
	0.0.8	Villa jumelée, à l'origine avec bureau de poste, 3 ^e q. 20 ^e s.						o		
	0.0.9	Villas sur la crête à l'ouest, 2 ^e m. 20 ^e s., zone convenant le mieux à l'extension du village						o		

Développement de l'agglomération

Histoire et croissance historique

C'est seulement en 1398 que le nom du site – Subolz – apparaît dans des documents. L'histoire du village est étroitement liée à celle du Chapitre de Moutier-Grandval dont il était un fief. L'abbaye de Bellelay y touchait également des redevances tandis que le prince-évêque de Bâle y exerça sa souveraineté jusqu'en 1792. Depuis le Congrès de Vienne en 1815, Souboz fait partie du canton de Berne. Le chemin de Moutier à Bellelay, sur lequel se trouve le village depuis le Moyen Age, fut aménagé en 1850 en route carrossable. En 1853, la commune bourgeoise décida que toutes les habitations appartenant à des bourgeois – soit la quasi-totalité – seraient couvertes de tuiles au lieu des couvertures traditionnelles en bardeaux.

Le village agricole situé dans une région essentiellement rurale et non-industrialisée a très peu évolué au cours des cent années depuis la parution de la première carte Siegfried de 1871/73. Par la construction de bâtiments agricoles utilitaires, les bâtiments du tissu villageois (1) sont groupés de façon plus dense, et quelques villas sont venues s'ajouter à l'intérieur (1.0.4-1.0.7) et à l'extérieur de l'agglomération historique (0.0.8, 0.0.9). Moins de la moitié des fermes sont encore exploitées, les autres ayant été transformées en habitation.

L'évolution démographique était légèrement en hausse au 19^e et au début du 20^e siècle. En 1818, la commune avait 186 habitants, le hameau des Ecorcheresses inclus, et même 236 en 1920. Par la suite, ce nombre a continuellement baissé jusqu'en 1980. A la fin du 20^e siècle, le village a perdu ses installations à fonction communautaire: épicerie, laiterie, restaurant, bureau de poste. La population en revanche s'est de nouveau stabilisée; en 2005, 122 personnes habitaient la commune.

Le site actuel

Relations spatiales entre les composantes du site

Souboz se trouve dans une situation très isolée, entre les chaînes jurassiennes du Moron et de la Montagne du Droit. Le tissu est étiré d'est en ouest à une altitude moyenne de 850 mètres. Le village ne possède ni église, ni cimetière. Il est entouré de vergers, de prés verts, de pâturages et de forêts.

La grand-rue relativement raide qui longe la crête est bordée des deux côtés par un alignement dense de fermes isolées et de greniers en bois. Légèrement coudée au sommet, elle débouche sur une place de village de forme triangulaire (1.0.7). Les fermes présentent principalement leur faîte parallèlement à la rue, dans la partie inférieure du village, et leur pignon sur la rue, dans sa partie supérieure; elles délimitent, grâce à leur implantation linéaire, un espace sur rue d'une impressionnante cohésion spatiale, marqué à intervalles réguliers par des fontaines (1.0.2).

Le fait que les fermes furent construites jusqu'au milieu du 19^e siècle sur le côté nord de la rue, alors que les greniers, les remises ou d'autres constructions secondaires furent construites sur le côté sud de la rue, est d'une très grande importance historico-typologique. En outre, on remarque que certaines fermes construites vraisemblablement au 17^e siècle avec une façade principale ancienne en gouttereau, ont subi une transformation, généralement au 19^e siècle, et ont été dotées d'une façade principale en pignon frontal. Ces transformations se sont faites au moment des évolutions dans l'agriculture, lorsque la culture de céréales et l'autarcie alimentaire furent abandonnées en faveur d'une économie fourragère, de l'exportation de viande et de fromage. Les dates qui figurent sur les clefs de voûte des porches de grange permettent de conclure que la plupart des maisons datent du 18^e siècle; seules quelques-unes sont du 17^e ou du 19^e s. Les greniers en bois, dont l'assemblage en queue d'aronde est typique de la région, sont tout aussi anciens – ils datent du 17^e, 18^e ou début du 19^e siècle. Plus tard, après le passage à l'économie laitière et fourragère, on ne construisit plus de greniers; ils n'étaient plus nécessaires.

L'intérêt majeur du site construit réside moins dans la valeur propre de quelques éléments individuels que dans la qualité globalement élevée de la substance construite. Les bâtiments présentent de nombreuses caractéristiques de formes typiques de leur époque et de la région: larges façades-pignons, toits à deux pans faiblement inclinés, maçonnerie enduite, encadrements de portes et de fenêtres en molasse taillée, devant-l'huis ouverts ou intégrés, portes de grange voûtées en anse de panier, portant la date sur la clef de voûte, baies de fenêtres agrandies postérieurement, avant-toits en berceau à la bernoise ajoutés au 19^e ou au début du 20^e siècle, etc. L'état d'origine des constructions est en général conservé de façon satisfaisante. Les espaces intermédiaires avec leurs beaux jardins, les pâturages qui rejoignent les abords de la route et les avant-cours partiellement non-asphaltées ont aussi un aspect intact. Seules la grande place de parc en face de l'ancienne auberge et les deux villas récentes (1.0.4, 1.0.6) perturbent légèrement l'impressionnante cohésion de l'entité.

Faute d'édifice religieux, la pittoresque école qui date de 1854 assume la fonction de bâtiment principal. Celle-ci se distingue en tant que seul édifice ancien à fonction bien définie, parmi les grands bâtiments à utilisation polyvalente du village. Son clocheton à l'horloge, du tournant du siècle, domine aussi bien la partie supérieure de l'espace de la grand-rue que la silhouette extérieure du village. Cette silhouette du village-rue qui s'étire sur une crête est totalement libre de constructions, aussi bien au sud qu'au nord; elle est une des plus remarquables de tout le Jura. Les vergers des deux côtés sont également importants en tant que premier plan du site.

Recommandations

Voir également les objectifs généraux de la sauvegarde

Le site de Souboz mérite des mesures de sauvegarde intégrales, compte tenu de la conservation exceptionnelle de l'état d'origine, de son tissu extrêmement homogène, et finalement de sa situation dans le paysage du Petit Val resté intact.

La diminution de la population au cours de la deuxième moitié du 20^e siècle a certainement contribué à la conservation de cet aspect d'origine mais représente toutefois un danger pour le site, dans la mesure où elle pourrait entraîner une sous-utilisation des bâtiments ou une transformation en maisons de vacances.

Etant donné que la qualité du site est liée au caractère intact des espaces intermédiaires, ceux-ci devront faire l'objet de mesures de sauvegarde particulièrement strictes.

La protection devra comprendre également la sauvegarde des bâtiments annexes de taille réduite, des remises et greniers.

Un élargissement de la route, voire l'aménagement d'un trottoir, modifierait sensiblement l'espace de la grand-rue. Le problème de la circulation de transit devra être résolu par d'autres moyens, p.ex. par la limitation de la vitesse.

L'entretien de la ceinture d'arbres fruitiers est particulièrement important pour la sauvegarde de l'extérieur du site.

Qualification

Appréciation du village dans le cadre régional

☒☒☒ Qualités de la situation

Le village agricole possède des qualités de situation prépondérantes par son implantation linéaire sur la crête d'une colline parallèle à la vallée, surplombant l'accès aux gorges du Pichoux. La silhouette est marquée par les toits des fermes rigoureusement alignés, le clocheton pittoresque de l'école, la ceinture d'arbres fruitiers et par les prés libres de constructions au nord et au sud.

☒☒/ Qualités spatiales

Les qualités de situation prépondérantes apparaissent dans l'espace de la grand-rue clairement délimité, ayant conservé intact son aspect rural d'origine et

Souboz

Commune de Souboz, district de Moutier, canton de Berne

offrant une grande diversité. Il est caractérisé par une demi-douzaine de fontaines publiques qui se succèdent et débouche sur une pittoresque place triangulaire.

 Qualités historico-architecturales

Le site possède des qualités historico-architecturales prépondérantes grâce à une typologie simple et à sa lisibilité, grâce à sa qualité globale supérieure à la moyenne et à l'homogénéité de la substance construite: des fermes jurassiennes et des greniers en bois.

2^e version 10.2005/hjr

Films 4287, 4288 (1980); 9529 (2005)

Coordonnées de l'Index des localités
585.196/235.929

Mandant
Office fédéral de la culture (OFC)
Section du patrimoine culturel et des
monuments historiques

Mandataire
Bureau pour l'ISOS
Sibylle Heusser, arch. EPFZ
Limmatquai 24, 8001 Zurich

ISOS
Inventaire des sites construits à protéger
en Suisse