

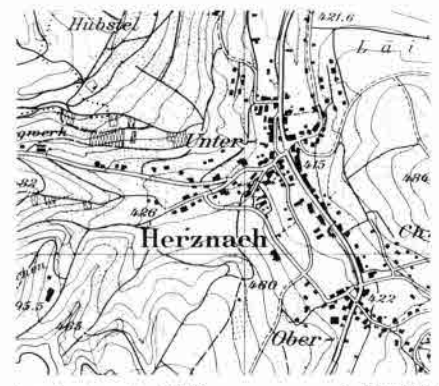
# Herznach

Gemeinde: Herznach

●  
Vergleichsraster:  
Dorf



Siegfriedkarte 1877/82



Landeskarte 1982

1:25'000

Region/Bezirk:	S. 32
- Jura - Tafeljura	
- Bezirk Laufenburg	
Herrschaftsverhältnisse vor 1798:	S. 38
- Bis 1802 habsburgisch-österreichisch, Fricktal (1803 Gründung des Kantons Aargau)	
Zusammenhang Siedlungsform/Topographie:	S. 50/64
- Jüngere Bebauungsachse entlang der Talsohle, ältere Querachsen beidseits davon, hochgelegener Kirchenbezirk	
Wirtschaftliche Grundlage bis ins 19.Jh.:	S. 54/64
- Ackerbau, Weinbau, Obstbau	
- Eisenerzabbau	
Entwicklung im 19.Jh.:	S. 72/84
- Zunahme der Vieh- und Milchwirtschaft	
- Bebauung entlang neuer Durchgangsstrasse	
- Seidenweberei als Heimarbeit	
Entwicklung im 20.Jh.:	S. 76/84
- Wiederaufnahme des Eisenerzabbaues	
- Rückgang der Landwirtschaftsbetriebe	
- Neue Einfamilienhausquartiere in Hanglage	
Typische Hausformen und Einzelbauten:	S. 91
- Jurasteinhaus, teilweise mit Treppengiebeln	
- Ummauerter Kirchenbezirk 16.-18.Jh., Pfarrhaus 17.Jh.	
- Ehem. Zehntenhaus	
- Kapelle 10./16.Jh.	
- Schulhaus 19.Jh.	

## Herznach

Gemeinde: Herznach  
Filmnummern: 1603  
1604

1-3 Im Unterdorf wird der Gasthof zum Löwen mit seinem imposanten Treppengiebel bald zum Blickfang. In der Querachse bilden die schräg zur Erschliessungssachse stehenden Höfe eine sich stetig verengende und wieder erweiternde räumliche Abfolge (15,23,11)

4,5 Die Nord-Südachse ist strassenparallel bebaut und endet bei einer kleinen Kapelle am nördlichen Ortseingang. Vor- und Zwischenbereiche sind stark verändert (17,18)

6,7 Weiter südlich bestechen der offene Bachraum und die gleichmässig gestaffelten Höfe, wenn auch hier die Vorplätze dezimiert oder anderen Nutzungen zugeführt worden sind (30, 34)

8-10 Vom Zentrum des Unterdorfs zweigt ein steiler, schmaler Weg zum höher gelegenen Kirchenbezirk ab, der auch von aussen her den ganzen Ort beherrscht (37,41,71)

11-14 Die Kirche mit der starken Ummauerung, dem Pfarrhaus, Beinhaus und Friedhof sind aus kunsthistorischer Sicht für den ganzen Bezirk von grosser Bedeutung (47,45,44,43)

15-17 Oberherznach ist von aussen her gesehen relativ unverbaut und hat ziemlich intakte Vorbereiche, Gärten und Vorplätze (70,69,63)

Die Zahlen in Klammern entsprechen denjenigen auf dem L-Blatt; sie verweisen auf die ausführliche Fotodokumentation des Ortes.

Aufnahmezeitraum  
Fotos 1-17 : 1976



1



2



3



4



5



6



7



8



9



10



11



13



14



12



15



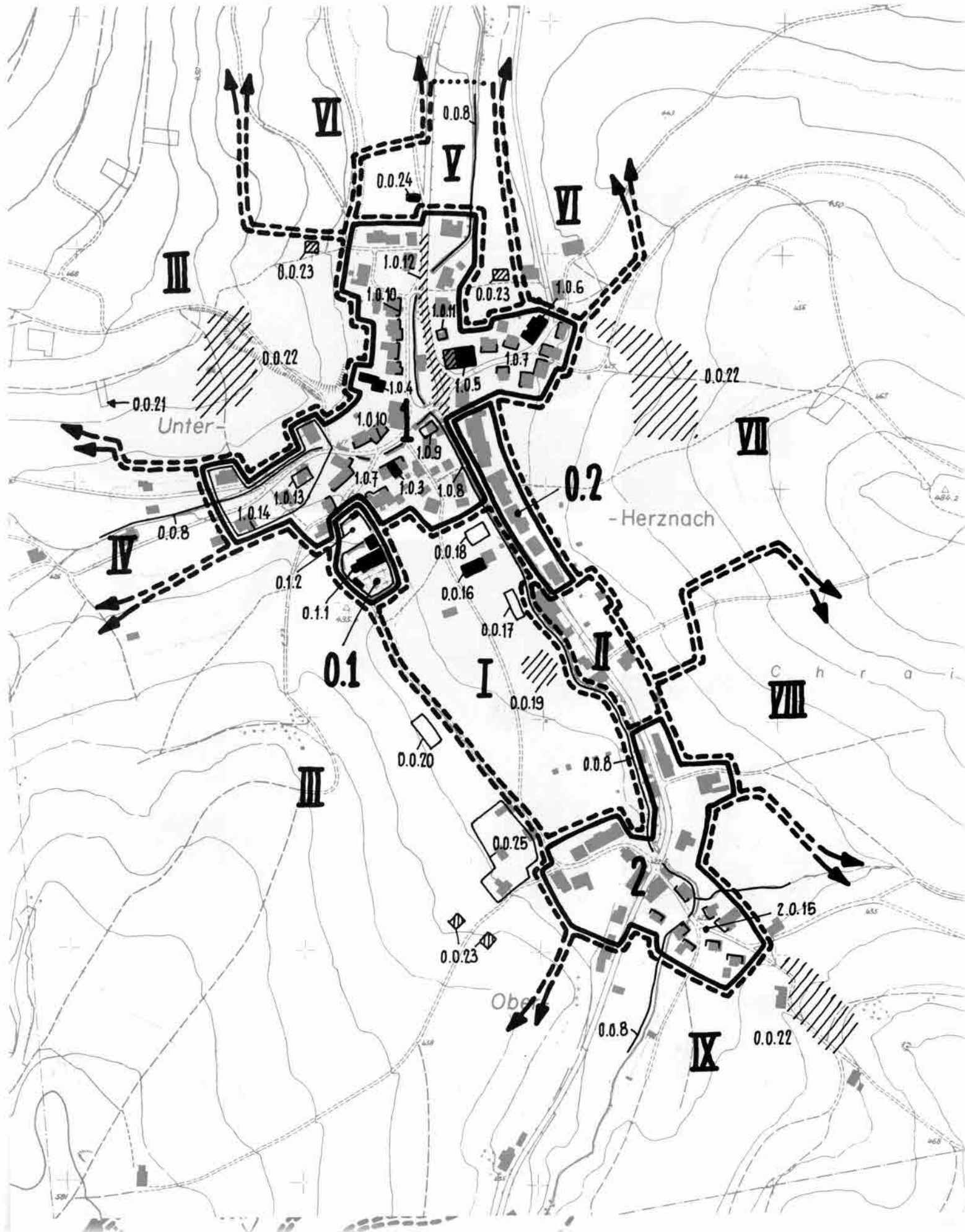
16



17

Nachträge

--	--	--	--	--	--	--	--





Nachträge

### Gebiete, Baugruppen, Umgebungs-Zonen, Umgebungs-Richtungen und Einzelelemente \*

	Nummer	Benennung	Aufnahmekategorie räumliche Qualität arch. hist. Qualität Bedeutung Erhaltungsziel Hinweis störend	Foto Nummer
G	1	Unterherznach	<input checked="" type="checkbox"/> <input checked="" type="checkbox"/> <input checked="" type="checkbox"/> <input checked="" type="checkbox"/> <input checked="" type="checkbox"/> <input type="checkbox"/> <input type="checkbox"/>	10-26
G	2	Oberherznach	<input checked="" type="checkbox"/> <input checked="" type="checkbox"/> <input checked="" type="checkbox"/> <input checked="" type="checkbox"/> <input checked="" type="checkbox"/> <input type="checkbox"/> <input type="checkbox"/>	58-70
B	0.1	Hochgelegener Kirchenbezirk	<input checked="" type="checkbox"/> <input checked="" type="checkbox"/> <input checked="" type="checkbox"/> <input checked="" type="checkbox"/> <input checked="" type="checkbox"/> <input type="checkbox"/> <input type="checkbox"/>	27,41-47
B	0.2	Zeilenbebauung an Hauptstrasse	<input checked="" type="checkbox"/> <input checked="" type="checkbox"/> <input checked="" type="checkbox"/> <input checked="" type="checkbox"/> <input checked="" type="checkbox"/> <input type="checkbox"/> <input type="checkbox"/>	30,33-35
			<input type="checkbox"/> <input type="checkbox"/> <input type="checkbox"/> <input type="checkbox"/> <input type="checkbox"/> <input type="checkbox"/> <input type="checkbox"/>	
U-Zo	I	Talboden, Nahumgebung, Wiesland	<input checked="" type="checkbox"/> <input type="checkbox"/> <input checked="" type="checkbox"/> <input type="checkbox"/> <input type="checkbox"/> <input type="checkbox"/> <input type="checkbox"/>	4-6,28,32,62
U-Zo	II	Verbindungsbereich zwischen Unter- und Oberherznach	<input checked="" type="checkbox"/> <input type="checkbox"/> <input checked="" type="checkbox"/> <input type="checkbox"/> <input type="checkbox"/> <input type="checkbox"/> <input type="checkbox"/>	4,5,31,57
			<input type="checkbox"/> <input type="checkbox"/> <input type="checkbox"/> <input type="checkbox"/> <input type="checkbox"/> <input type="checkbox"/> <input type="checkbox"/>	
U-Ri	III	Wieshänge im Westen	<input checked="" type="checkbox"/> <input type="checkbox"/> <input checked="" type="checkbox"/> <input type="checkbox"/> <input type="checkbox"/> <input type="checkbox"/> <input type="checkbox"/>	3-7,71
U-Ri	IV	Tälchen, mögliches Baugebiet	<input checked="" type="checkbox"/> <input type="checkbox"/> <input checked="" type="checkbox"/> <input type="checkbox"/> <input type="checkbox"/> <input type="checkbox"/> <input type="checkbox"/>	6,39,48
U-Zo	V	Nahumgebung am Ortseingang, Gärten und Wiesen	<input checked="" type="checkbox"/> <input type="checkbox"/> <input checked="" type="checkbox"/> <input type="checkbox"/> <input type="checkbox"/> <input type="checkbox"/> <input type="checkbox"/>	2
			<input type="checkbox"/> <input type="checkbox"/> <input type="checkbox"/> <input type="checkbox"/> <input type="checkbox"/> <input type="checkbox"/> <input type="checkbox"/>	
U-Ri	VI	Einfamilienhaushänge am Ortseingang	<input checked="" type="checkbox"/> <input type="checkbox"/> <input checked="" type="checkbox"/> <input type="checkbox"/> <input type="checkbox"/> <input type="checkbox"/> <input type="checkbox"/>	7
U-Ri	VII	Wieshang im Osten	<input checked="" type="checkbox"/> <input type="checkbox"/> <input checked="" type="checkbox"/> <input type="checkbox"/> <input type="checkbox"/> <input type="checkbox"/> <input type="checkbox"/>	3-7
U-Ri	VIII	Grosser Einfamilienhaushang	<input checked="" type="checkbox"/> <input type="checkbox"/> <input checked="" type="checkbox"/> <input type="checkbox"/> <input type="checkbox"/> <input type="checkbox"/> <input type="checkbox"/>	1
U-Ri	IX	Oberer Talabschnitt, Wies- und Acker- land	<input checked="" type="checkbox"/> <input checked="" type="checkbox"/> <input checked="" type="checkbox"/> <input type="checkbox"/> <input type="checkbox"/> <input type="checkbox"/> <input type="checkbox"/>	3,4
			<input type="checkbox"/> <input type="checkbox"/> <input type="checkbox"/> <input type="checkbox"/> <input type="checkbox"/> <input type="checkbox"/> <input type="checkbox"/>	
			<input type="checkbox"/> <input type="checkbox"/> <input type="checkbox"/> <input type="checkbox"/> <input type="checkbox"/> <input type="checkbox"/> <input type="checkbox"/>	
E	0.1.1	Kirche mit Ummauerung und Beinhaus 16.-18.Jh.	<input type="checkbox"/> <input type="checkbox"/> <input checked="" type="checkbox"/> <input checked="" type="checkbox"/> <input type="checkbox"/> <input type="checkbox"/> <input type="checkbox"/>	25,27,42-47
E	0.1.2	Pfarrhaus 17.Jh. mit vorgelagertem Garten	<input type="checkbox"/> <input type="checkbox"/> <input checked="" type="checkbox"/> <input checked="" type="checkbox"/> <input type="checkbox"/> <input type="checkbox"/> <input type="checkbox"/>	27,42,45
			<input type="checkbox"/> <input type="checkbox"/> <input type="checkbox"/> <input type="checkbox"/> <input type="checkbox"/> <input type="checkbox"/> <input type="checkbox"/>	
E	1.0.3	"Birihaus" mit 2 Treppengiebeln	<input type="checkbox"/> <input type="checkbox"/> <input checked="" type="checkbox"/> <input checked="" type="checkbox"/> <input type="checkbox"/> <input type="checkbox"/> <input type="checkbox"/>	23,50
E	1.0.4	Ehem. Zehntenhaus	<input type="checkbox"/> <input type="checkbox"/> <input checked="" type="checkbox"/> <input checked="" type="checkbox"/> <input type="checkbox"/> <input type="checkbox"/> <input type="checkbox"/>	20
E	1.0.5	Gasthaus Löwen, Oekonomieteile zu Bank und Post transformiert	<input type="checkbox"/> <input type="checkbox"/> <input checked="" type="checkbox"/> <input checked="" type="checkbox"/> <input type="checkbox"/> <input type="checkbox"/> <input type="checkbox"/>	10,11,15
			<input type="checkbox"/> <input type="checkbox"/> <input type="checkbox"/> <input type="checkbox"/> <input type="checkbox"/> <input type="checkbox"/> <input type="checkbox"/>	
E	1.0.6	Ehem. Zehntenscheune	<input type="checkbox"/> <input type="checkbox"/> <input checked="" type="checkbox"/> <input checked="" type="checkbox"/> <input type="checkbox"/> <input type="checkbox"/> <input type="checkbox"/>	14
	1.0.7	Beidseits ansteigender Quergassenraum	<input type="checkbox"/> <input type="checkbox"/> <input type="checkbox"/> <input type="checkbox"/> <input type="checkbox"/> <input type="checkbox"/> <input type="checkbox"/>	11,14,23,37
	1.0.8	Staffeleggbach mit seitlichen Zuflüssen (auch 0.0.8)	<input type="checkbox"/> <input type="checkbox"/> <input type="checkbox"/> <input type="checkbox"/> <input type="checkbox"/> <input type="checkbox"/> <input type="checkbox"/>	22
	1.0.9	Volg M.20.Jh.	<input type="checkbox"/> <input type="checkbox"/> <input type="checkbox"/> <input type="checkbox"/> <input type="checkbox"/> <input type="checkbox"/> <input type="checkbox"/>	22
	1.0.10	Häuserzeile im Unterdorf	<input type="checkbox"/> <input type="checkbox"/> <input type="checkbox"/> <input type="checkbox"/> <input type="checkbox"/> <input type="checkbox"/> <input type="checkbox"/>	18,19
	1.0.11	Alte Post 20.Jh.	<input type="checkbox"/> <input type="checkbox"/> <input type="checkbox"/> <input type="checkbox"/> <input type="checkbox"/> <input type="checkbox"/> <input type="checkbox"/>	-
	1.0.12	Strassenverbreiterung, das innere Ortsbild beeinträchtigend	<input type="checkbox"/> <input type="checkbox"/> <input type="checkbox"/> <input type="checkbox"/> <input type="checkbox"/> <input type="checkbox"/> <input type="checkbox"/>	16-19
	1.0.13	Neues Feuerwehrgebäude	<input type="checkbox"/> <input type="checkbox"/> <input type="checkbox"/> <input type="checkbox"/> <input type="checkbox"/> <input type="checkbox"/> <input type="checkbox"/>	-
	1.0.14	Jüngerer Bebauungsarm an Bergwerkstrasse, leicht abgesetzt	<input type="checkbox"/> <input type="checkbox"/> <input type="checkbox"/> <input type="checkbox"/> <input type="checkbox"/> <input type="checkbox"/> <input type="checkbox"/>	39,53
	2.0.15	Ansteigender Gassenraum in Oberherznach	<input type="checkbox"/> <input type="checkbox"/> <input type="checkbox"/> <input type="checkbox"/> <input type="checkbox"/> <input type="checkbox"/> <input type="checkbox"/>	66-69
			<input type="checkbox"/> <input type="checkbox"/> <input type="checkbox"/> <input type="checkbox"/> <input type="checkbox"/> <input type="checkbox"/> <input type="checkbox"/>	
E	0.0.16	Altes Schulhaus 1898	<input type="checkbox"/> <input type="checkbox"/> <input checked="" type="checkbox"/> <input checked="" type="checkbox"/> <input type="checkbox"/> <input type="checkbox"/> <input type="checkbox"/>	29
	0.0.17	Turnhalle M.20.Jh.	<input type="checkbox"/> <input type="checkbox"/> <input type="checkbox"/> <input type="checkbox"/> <input type="checkbox"/> <input type="checkbox"/> <input type="checkbox"/>	29
	0.0.18	Gemeindehaus um 1980	<input type="checkbox"/> <input type="checkbox"/> <input type="checkbox"/> <input type="checkbox"/> <input type="checkbox"/> <input type="checkbox"/> <input type="checkbox"/>	-
	0.0.19	Neue Werk- und Lagerhallen in Nahumgebung	<input type="checkbox"/> <input type="checkbox"/> <input type="checkbox"/> <input type="checkbox"/> <input type="checkbox"/> <input type="checkbox"/> <input type="checkbox"/>	5,62
	0.0.20	Neues Schulhaus 1973	<input type="checkbox"/> <input type="checkbox"/> <input type="checkbox"/> <input type="checkbox"/> <input type="checkbox"/> <input type="checkbox"/> <input type="checkbox"/>	28
	0.0.21	Ehem. Bergwerk, interessanter Siloturm aus Beton	<input type="checkbox"/> <input type="checkbox"/> <input type="checkbox"/> <input type="checkbox"/> <input type="checkbox"/> <input type="checkbox"/> <input type="checkbox"/>	54-56
	0.0.22	Verstreute Einfamilienhaus- gruppen an den Hängen	<input type="checkbox"/> <input type="checkbox"/> <input type="checkbox"/> <input type="checkbox"/> <input type="checkbox"/> <input type="checkbox"/> <input type="checkbox"/>	6,68
			<input type="checkbox"/> <input type="checkbox"/> <input type="checkbox"/> <input type="checkbox"/> <input type="checkbox"/> <input type="checkbox"/> <input type="checkbox"/>	

\* ausführlicher Beschrieb auf A-, U- und E-Blättern: vorhanden nicht vorhanden





Nachträge			

1. Fassung	11.76/mar
------------	-----------

- aufgenommen
- besucht, nicht aufgenommen
- Hinweis Streusiedlung

### Siedlungsentwicklung

Historischer und räumlicher Zusammenhang der wesentlichen Gebiete, Baugruppen, Umgebungen und Einzelemente; Konflikte; spezielle Erhaltungshinweise.

Der Ort wurde 1097 erstmals urkundlich als "Hercenach" erwähnt. Eine habsburgische Burg mit heute unbekanntem Standort stürzte im Erdbeben von 1356 zusammen. Die Kapelle St. Verena (E 0.0.24) gilt als eine der ältesten Kultstätten des Kantons (Steinrelief aus dem 10.Jh., Umbau 1516). Unter österreichischer Herrschaft, d.h. vor dem Anschluss Herznachs an den neugeschaffenen Kanton Aargau, bildete der Ort zusammen mit dem benachbarten Ueken eine einzige Gemeinde. Bis 1852 gehörte auch Oberzeihen zur Gemeinde Herznach.

Bereits im Mittelalter wurde in einem Seitental nahe des Dorfes Eisenerz abgebaut. Nach einem Unterbruch von rund zweihundert Jahren begann man 1921 erneut, die grossen Eisenerzlager (die grössten der Schweiz) auszubeuten. Als letztes Erzbergwerk wurde die Herznacher Grube 1967 geschlossen. Reste des Bergwerks, namentlich der interessante Siloturm aus Eisenbeton, sind heute noch vorhanden (0.0.21).

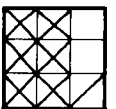
Herznach bestand ursprünglich aus zwei voneinander getrennten Dörfern: Unterherznach (G 1) mit dem Kirchenbezirk (B 0.1) und Oberherznach (G 2), wo früher unter anderem die Mühle stand. Wahrscheinlich im Zusammenhang mit dem Bau der Strasse über die Staffelegg (1811) entstand dem Bach entlang die neue Durchgangsstrasse. In der Folge entwickelte sich eine beinahe geschlossene Strassenbebauung, welche die beiden Ortskerne miteinander verbindet (B 0.2, U-Zo II). Die Erstausgabe der Siegfriedkarte von 1877 zeigt den Ort in diesem Prozess des Zusammenwachsens. Die auf der Siegfriedkarte verzeichneten Rebberge zeugen vom früher intensiv betriebenen Weinbau, der nebst dem Ackerbau, der Viehzucht und der Seidenweberei die Wirtschaft des Bauerndorfes prägte. Seit der Mitte dieses Jahrhunderts spielt die Landwirtschaft eine zunehmend untergeordnete Rolle als Erwerbsquelle der Bevölkerung. Herznach wird immer mehr zum Wohnort von auswärts Arbeitenden. Die Einwohnerzahl ist seit 1960 wieder zunehmend, nachdem sie zuvor ./.

### Qualifikation

#### Vergleichsraster

- Stadt (Flecken)
- Kleinstadt (Flecken)
- Verstädtertes Dorf
- Dorf
- Weiler
- Spezialfall

- Lagequalitäten
- räumliche Qualitäten
- architekturhistorische Qualitäten
- zusätzliche Qualitäten



#### Bewertung des Ortsbildes im regionalen Vergleich

Ehemaliges Bauerndorf mit gewissen Lagequalitäten dank dem burgähnlich über dem Dorf situierten Kirchenbezirk und dank dem noch weitgehend intakten Bezug der einzelnen Ortsbildteile zueinander. Verminderung der Lagequalitäten durch die beinahe allseits des Dorfes begonnene Hangüberbauung.

Gewisse räumliche Qualitäten durch die kontrastreiche Gegenüberstellung der regelmässigen Reihen- und Zeilenbebauungen längs im Tal zu den differenziert begrenzten, quer zum Tal sich entwickelnden Gassenräumen im historischen Kerngebiet.

Besondere architekturhistorische Qualitäten dank dem intakten Kirchenbezirk mit ./.





Kt.	Bez.	Gemeinde	Ort	
AG	6	Herznach	— Herznach	

Nachträge					

### Siedlungsentwicklung (Fortsetzung)

lange stagniert hatte. 1980 zählte die Gemeinde 761 Einwohner.

Die Siedlung liegt in einem zur Staffelegg führenden Seitental, die zwei Ortskerne (G 1 und G 2) stehen in Sichtweite im Talboden, beide in für die ursprünglichen Siedlungsstandorte typischer Lage an der Einmündung eines Nebenbaches in den Talbach (0.0.8). Auf einer Anhöhe thront der ummauerte Kirchenbezirk (B 0.1), dessen Bauten im 16. bis 18. Jahrhundert ihre heutige Form erhalten haben. Vom ursprünglich bäuerlichen Charakter und vom Typus der Höfe her sind die beiden Ortsteile durchaus vergleichbar; beiderorts stehen die Häuser in unregelmässiger Stellung zu den Erschliessungswegen. In Grösse, Kompaktheit und räumlicher Ereignisdichte liegt das Schwergewicht des Ortes auf Unterherznach (G 1). Hier stehen auch die wertvollsten Einzelbauten. Die Priorität dieses Ortsteils wird noch dadurch unterstrichen, dass ihre Querachse auf den erhöht gelegenen, ummauerten Kirchenbezirk ausgerichtet ist und dass die kompakte Hofreihe im Talboden (B 0.2) als räumliche Fortsetzung der Bebauung entlang der Durchgangsstrasse wirkt. Die alte Hauptgasse des Dorfes führt mit teilweise starkem Gefälle von der monumentalen Kirchgruppe zur Durchgangsstrasse hinab, kreuzt diese und steigt auf der andern Talseite den Hang hinan (1.0.7). Durch den Kontrast zwischen der regelmässigen, traufständigen Anordnung der Höfe im Talboden und der verwinkelten Stellung der Bauten beidseits der Querachse entsteht ein komplexes Raumgefüge von grossem atmosphärischem Reiz. Unterherznach dürfte den älteren Siedlungskern darstellen. Auffällig und in der Region selten sind die archaisch wirkenden Treppengiebel am "Birihaus" (E 1.0.3) und am Gasthaus Löwen (E 1.0.5).

Auch in Oberherznach (G 2) verläuft die alte Bebauungsstruktur quer zum Tal. Erst die Baugruppe des 19. Jahrhunderts entlang der Landstrasse (B 0.2) orientiert sich am Talverlauf und vermittelt das typische Strassenbild eines Jurazeilendorfes.

Während die Siedlungsstruktur und die Bausubstanz in allen Ortsbildteilen noch vergleichsweise ursprünglich erhalten sind, hat der Verlust der bäuerlichen Nutzung zu unvorteilhaften Veränderungen der Zwischenbereiche geführt. Die Asphaltflächen werden zunehmend dominanter. Diese Entwicklung gefährdet den bäuerlichen Charakter des ganzen Ortsbildes.

Die für die Juradörfer typische Gegenüberstellung des erhöhten, freistehenden Kirchenbezirkes zur darunter dicht gedrängten bäuerlichen Siedlung ist auch heute noch erhalten und kommt dank der Unverbautheit wichtiger Nahumgebungen, vor  
./.

### Qualifikation (Fortsetzung)

wertvollen Altbauten des 16.-18. Jahrhunderts, welche durch die Ummauerung eine dichte, geschlossene Ganzheit bilden, sowie dank dem gesamten Ortsbild durch die gute Ablesbarkeit der einzelnen Entwicklungsphasen mit strukturell und auch substantiell gut erhaltener Altbausubstanz aus dem 17.-19. Jahrhundert. Aussergewöhnlich interessante Landkirche des Spätbarocks.





Kt. Bez. Gemeinde

Ort

AG

6

Herznach

— Herznach

Nachträge

--	--	--	--	--	--	--

### Siedlungsentwicklung (Fortsetzung)

allem des Talbodens (U-Zo I) und des Hanges hinter der Kirche (U-Ri III), gut zur Geltung. Hingegen ist der Ortsbildhintergrund fast allseits zumindest ansatzweise überbaut. Die neuen Einfamilienhäuser stören den traditionellen Bezug von Bauerndorf und Juralandschaft (0.0.22).

Neben den kategorisierten Erhaltungszielen (vgl. L-Blatt und Erläuterungsblatt) sind folgende spezielle Erhaltungshinweise zu beachten:

- Stopp dem Ausbau der Durchgangsstrasse und dem Ausräumen der Vor- und Zwischenbereiche.
- Erstellen eines detaillierten Einzelbauinventars.
- Beschränken der Neubautätigkeit auf ein bis zwei Bereiche, z.B. U-Ri IV und U-Ri VIII.