

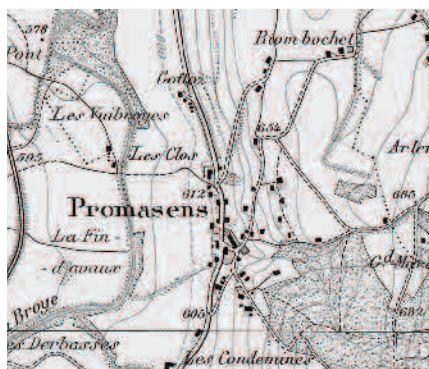
Promasens

Commune de Rue, district de la Glâne, canton de Fribourg

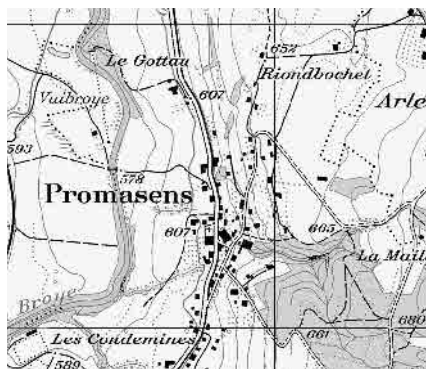


Photo aérienne Bruno Pellandini 2005, © Service des biens culturels, Fribourg

Village agricole sur la rive droite de la vallée de la Broye. Structure linéaire à noyau dense et extrémités lâches. Réorganisation du centre dans la 2^e moitié du 19^e et au début du 20^e siècle, imposante église néogothique entourée d'une couronne d'édifices publics: école, auberge, poste, magasin.



Carte Siegfried 1890



Carte Nationale 1998

Village

XX	Qualités de la situation
XX/	Qualités spatiales
XX/	Qualités historico-architecturales

Promasens

Commune de Rue, district de la Glâne, canton de Fribourg



1



2



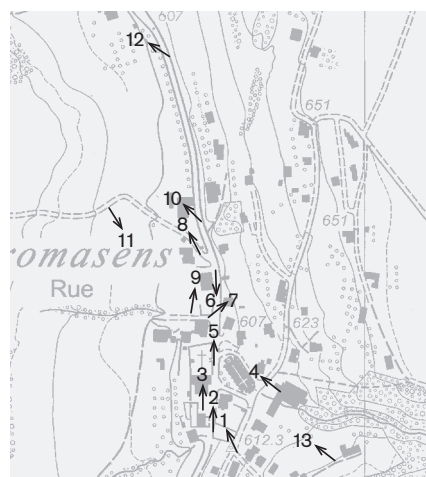
3 Auberge de l'Etoile



4 Eglise Sts-Pierre-et-Paul, 1869-72



5



Direction des prises de vue 1: 10 000
Photographies 2004: 1-13



6



7



8



9



10



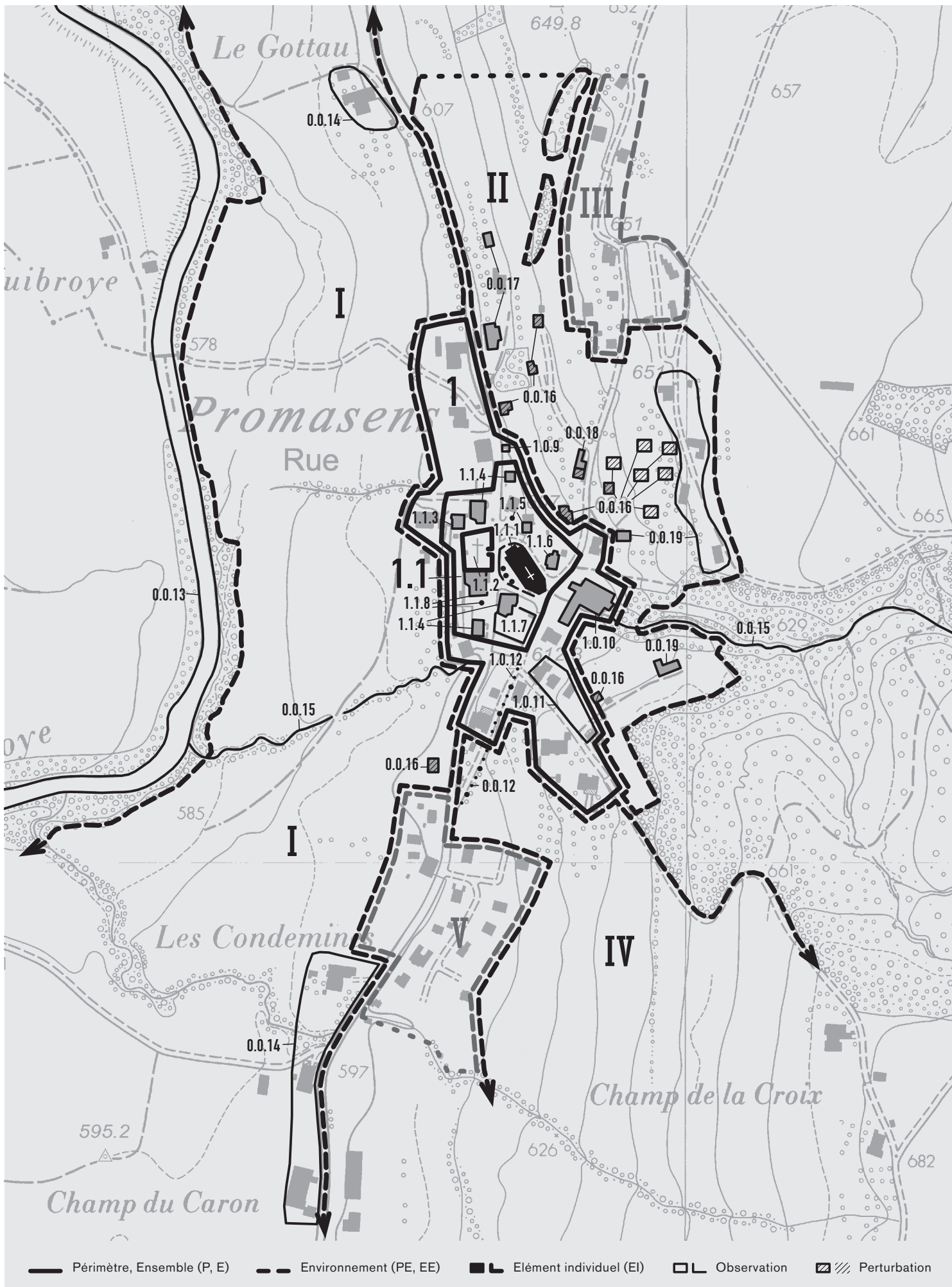
11



12



13



**P Périmètre, E Ensemble, PE Périmètre environnant,
EE Echappée dans l'environnement, EI Elément individuel**

Type	Numéro	Désignation	Catégorie d'inventaire	Qualité spatiale	Qualité hist.-arch.	Signification	Obj. de sauvegarde	Observation	Perturbation	Photo n°
P	1	Agglomération agricole implantée au pied du coteau limitant la vallée de la Haute-Broye à l'est	B	/	/	X	B			1-11,13
E	1.1	Noyau compact autour de l'église, composé en majeure partie d'habitations dissociées, 2 ^e m. 19 ^e -déb. 20 ^e s.	A	X	X	X	A			1-7,11,13
EE	I	Champs et vergers au bord de la Broye	a			X	a			11,12
PE	II	Coteau surplombant le bâti historique, livré d'une manière intempestive aux développements résidentiels	ab			X	a			13
PE	III	Quartier d'habitations individuelles avec quelques fermes sur le rebord d'une terrasse, partiellement masqué par un cordon boisé, 3 ^e t. 20 ^e s.-déb. années 2000	b			/	b			
EE	IV	Coteau animé par des cordons d'arbres	a			/	a			
PE	V	Quartier d'habitations familiales axé sur la voie de passage à l'entrée du site depuis Oron, 2 ^e m. 20 ^e s.-déb. années 2000	b			/	b			
EI	1.1.1	Eglise paroissiale Sts-Pierre-et-Paul de style néogothique, sur un terrain-plein ponctué par plusieurs pruniers rouges, 1869-72				X	A			1-4,6,11,13
EI	1.1.2	Cimetière séparé et clos d'un mur, ancien emplacement de l'église				X	A			5
	1.1.3	Cure en forme de «carrée» avec toit à croupes, en net retrait de l'alignement, déb. 19 ^e s.						o		11
	1.1.4	Habitations dissociées marquant fortement le déroulement de la route de passage, architecture soignée du tournant des 19 ^e -20 ^e s.						o		1,2,6,7
	1.1.5	Ancienne poste avec chaînes d'angle harpées et porte surmontée d'un fronton, dégagée par une cour avec un marronnier, 1891						o		
	1.1.6	Ancienne école avec chaînes d'angle en forme de pilastres toscans et mur-pignon orné d'une serlienne, 1852						o		4,13
	1.1.7	Jardins potagers entourés d'un mur, à l'entrée du noyau ouverte entre 1846 et 1890						o		1
	1.1.8	Auberge de l'Etoile signalée par un imposant mur-pignon latéral doté de sept axes de fenêtres rectangulaires, 1852, avec cour plantée d'un marronnier						o		1-3
	1.0.9	Petite habitation dissociée avec pignon frontal en bois orné d'une galerie, 18 ^e s.						o		6,7
	1.0.10	Administration communale, école primaire, poste et salle polyvalente réunies dans un complexe bordé d'un grand parking asphalté, 1996-97						o		13
	1.0.11	Laiterie-fromagerie, porcherie et habitation égrenées le long du chemin montant vers Chapelle, fin 19 ^e s.						o		
	1.0.12	Cordon boisé soulignant l'ancienne entrée du site au sud (également 0.0.12)						o		
	0.0.13	Cours de la Broye, marqué par un cordon de végétation						o		
	0.0.14	Fermes foraines accentuant les seuils de l'agglomération, 18 ^e -19 ^e s.						o		12
	0.0.15	Ruisseau creusant une profonde échancrure en amont du noyau						o		
	0.0.16	Nombreuses habitations familiales gênant la silhouette du périmètre historique par leur éparpillement à proximité immédiate, 2 ^e m. 20 ^e s.-déb. années 2000						o		7
	0.0.17	Séchoir à tabac et écurie en bardage ondulé, 2 ^e m. 20 ^e s.						o		
	0.0.18	Ferme dont le logis est désormais assimilable à un petit immeuble locatif, transf. années 1990-2000						o	o	
	0.0.19	Fermettes de journaliers en partie restructurées, 19 ^e s.						o		

Evolution de l'agglomération

Histoire et étapes du développement

Promasens se situe dans le couloir emprunté par la Broye (0.0.13) entre Oron et Moudon. A l'époque gallo-romaine, cette vallée orientée du sud vers le nord était parcourue par l'importante voie qui reliait Rome à la Germanie en passant par le Grand-Saint-Bernard. Avant 1901, on pensait que cet emplacement était celui du bourg de Bromagus, cité dans l'Itinéraire d'Antonin: cette hypothèse reposait en fait sur une erreur de copiste, Bromagus ayant été lu à la place d'Uromagus qui correspond à Oron. Toutefois, bien que son origine semble germanique, le nom du site est peut-être un dérivé en – anum du gentilice Promasius.

Très tôt, entre les 7^e et 9^e siècles, une église paroissiale dédiée à saint Pierre et à saint Paul vint renforcer le rôle de Promasens par rapport aux autres agglomérations de la Haute-Broye. La première mention d'un curé, antérieure à 1166, se confond avec la première citation du village sous la forme Promesens. Selon Guilliman, une place forte aurait existé au Montembloux près de Promasens, qui fut détruite en 1235 par Pierre de Savoie. Relevant de la seigneurie de Rue, la localité possédait une léproserie, attestée en 1345. Acquis par Fribourg en 1536, le village fut intégré dans le bailliage de Rue jusqu'à la chute de l'Ancien Régime. Il dépendit ensuite du district de Rue jusqu'en 1848, puis du district de la Glâne.

La deuxième moitié du 19^e siècle apporta plusieurs changements majeurs dans l'organisation du tissu, consignés en grande partie sur la première édition de la Carte Siegfried de 1890. Simplifiée, la route de transit qui effectuait jadis un léger écart pour éviter un ravinement au passage du ruisseau présente un tracé désormais rectiligne. Entre 1869 et 1872, le déplacement de l'église à l'intérieur de l'îlot central modifia l'image de la localité d'une manière très symbolique, puisque le sanctuaire vint occuper le centre de gravité du village. L'emplacement de l'ancienne église fut intégralement dévolu au cimetière qui est ainsi séparé du sanctuaire, contrairement à la tradition en vigueur dans les agglomérations fribourgeoises de confession catholique. Au cours de la seconde moitié du 19^e et au début du 20^e siècle, la substance

autour de l'îlot subit une véritable mue, tout en se densifiant légèrement: construction notamment d'une auberge et d'une école en 1852, d'une poste en 1891, d'une habitation avec magasin. Ce renforcement de la vie publique et la taille quasi surdimensionnée de l'église démontrent la prise de conscience du village, centre d'une ancienne et vaste paroisse.

Entre 1850 et 1930, le nombre des habitants passa de 205 à 260. Le Dictionnaire géographique de la Suisse, publié au début du 20^e siècle, indique qu'ils tiraient leurs ressources de l'élevage, de la culture des céréales et des arbres fruitiers. Tombée à 183 personnes en 1980, la population atteignait 246 habitants en 2000, dont 7 % étaient encore actifs dans le secteur primaire. A part la construction d'une nouvelle école dans l'axe de la ruelle méridionale de l'îlot, le site ne connut aucun changement notable jusqu'à la deuxième moitié du 20^e siècle. Les développements pavillonnaires ont alors commencé à envahir le coteau à l'arrière-plan du périmètre historique (0.0.16, III). Depuis 1997, les bureaux de l'administration communale, l'école primaire et la poste sont rassemblés dans un grand bâtiment (1.0.10) situé derrière l'église et comprenant également une salle polyvalente.

Le site actuel

Relations spatiales entre les composantes de l'agglomération

Composée de bâtiments en ordre discontinu alternant avec des jardins potagers (dont 1.1.7), l'unique entité historique (1) est centrée sur une boucle ovale à laquelle se raccordent plusieurs voies. Charnière principale du bâti, la route cantonale Moudon–Oron longe le pied du coteau d'une manière rectiligne, tandis que les chemins qui desservent les autres localités de la paroisse en traversant la plaine ou en gravissant le coteau présentent un tracé sinueux. Le tissu bâti offre un clair contraste entre son noyau (1.1) – implanté au débouché d'une échancrure – et ses extrémités plus lâches.

Le noyau groupé autour de l'église

L'îlot central regroupe, en une couronne relativement compacte autour de l'église, des bâtiments publics

et des maisons d'habitation de la deuxième moitié du 19^e et du début du 20^e siècle. Juchée sur un terre-plein contenu par un mur du côté aval, l'église orientée au sud-est (1.1.1) s'affiche comme l'accent le plus dominant du site: par ses dimensions impressionnantes, elle semble presque vouloir forcer les limites de l'îlot. Rangées au bord de la ruelle nord-est actuellement aménagée en jardin, l'ancienne école (1.1.6) et l'ancienne poste (1.1.5) sont des petites constructions à toit en bâtière typiques de l'architecture rationnelle et objective de la deuxième moitié du 19^e siècle. Elles se signalent par des détails architecturaux soignés, tout comme la cure du début du 19^e siècle (1.1.3), l'Auberge de l'Etoile (1.1.8) et les quatre habitations (1.1.4) disposées de part et d'autre de la route de passage et du cimetière (1.1.2): perron, porte d'entrée surmontée d'un fronton ou d'une corniche, fenêtres avec tablettes moulurées, chaînes d'angle en harpe ou marquées par des pilastres. Comportant jusqu'à trois niveaux, les constructions les plus cossues arborent souvent un pignon transversal plus ou moins large.

Les extrémités de l'agglomération historique

Le long des différents axes se rattachant au noyau, le reste du tissu – occupé principalement par des maisons paysannes remontant à la fin du 17^e, au 18^e et à la première moitié du 19^e siècle – frappe par sa trame plus aérée. Sur la route principale, l'extrémité septentrionale du bâti présente une grande homogénéité: trois fermes longitudinales avec logis en maçonnerie ou en bois se suivent parallèlement à la chaussée du côté aval, alors qu'en amont seule une petite habitation du 18^e siècle en construction mixte (1.0.9) ponctue l'espace. Le secteur méridional, sur l'ancienne route d'Oron et le chemin menant à Chapelle, est plus décousu. Quatre fermes longitudinales antérieures au milieu du 19^e siècle y sont implantées, toutes perpendiculaires aux courbes de niveau. Du côté amont de la route vers Chapelle, l'espace est rythmé par trois modestes constructions de la deuxième moitié du 19^e siècle (1.0.11), dont la laiterie-fromagerie.

Les environnements

En bordure de la Broye, une bande relativement étroite de terrains agricoles en pente faible (I) dégage le

tissu historique. L'articulation entre la plaine et le coteau qui s'élève brusquement à l'arrière-plan (II, IV) est mise en exergue par la route cantonale marquée aux deux extrémités du site par plusieurs fermes (0.0.14) jouant un rôle d'avant-poste. Si la forte inclinaison du coteau est soulignée par quelques cordons boisés, son mitage par de multiples habitations individuelles pèse lourdement sur l'agglomération ancienne. Grâce à la masse de l'église qui accentue avec vigueur le centre de gravité du site, la silhouette du village se symétrise encore clairement de part et d'autre de l'échancrure (0.0.15) qui anime son arrière-plan, mise en valeur par un abondant couvert forestier. Depuis le nord, le site offre une vue latérale très attrayante: la haute flèche du clocher-porche se découpe sur les Dents-du-Midi.

Recommandations

Voir également les objectifs généraux de la sauvegarde

Pour que la position insulaire de l'église paroissiale puisse s'exprimer de nouveau pleinement, un cheminement devrait être recréé sur son côté nord-est.

Aucune construction supplémentaire ne devrait être tolérée sur la portion du coteau dominant immédiatement l'agglomération historique.

Qualification

Appréciation du village dans le cadre régional

XX	Qualités de la situation
----	--------------------------

Promasens occupe une situation relativement importante dans la vallée de la Haute-Broye. Son implantation au pied d'un coteau ne lui confère pas d'effet de silhouette prépondérant.

XX/	Qualités spatiales
-----	--------------------

Les qualités spatiales sont plus qu'évidentes en raison de la claire et forte interaction entre le noyau et les deux extrémités du périmètre: densité du noyau formé de bâtiments publics en partie désaffectés et regroupés en couronne autour de l'église, trame

Promasens

Commune de Rue, district de la Glâne, canton de Fribourg

lâche des extrémités occupées par des maisons paysannes le long des diverses voies d'accès. Imposante masse au centre du tissu, l'église joue un rôle unificateur des plus essentiels.

 Qualités historico-architecturales

Les qualités historico-architecturales sont plus qu'évidentes à divers égards: substance rurale typique et bien préservée, présence d'un large éventail d'édifices publics – église néogothique, auberge, poste, école, magasin – construits dans la deuxième moitié du 19^e et au tout début du 20^e siècle.

2^e version 12.2003/job

Films n° 3468, 6021 (1983);
10033–10035 (2004)
Photographe: Renato Quadroni

Coordonnées de l'Index des localités
552.825/161.297

Mandant
Office fédéral de la culture (OFC)
Section du patrimoine culturel et des
monuments historiques

Mandataire
Bureau pour l'ISOS
Sibylle Heusser, arch. EPFZ
Limmatquai 24, 8001 Zurich

ISOS
Inventaire des sites construits à protéger
en Suisse