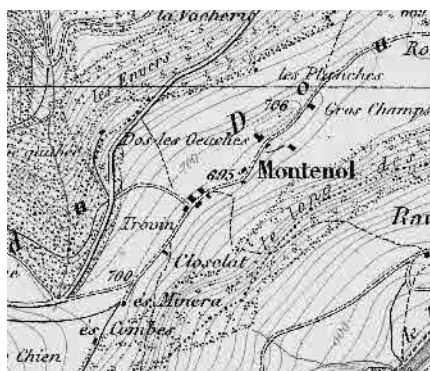


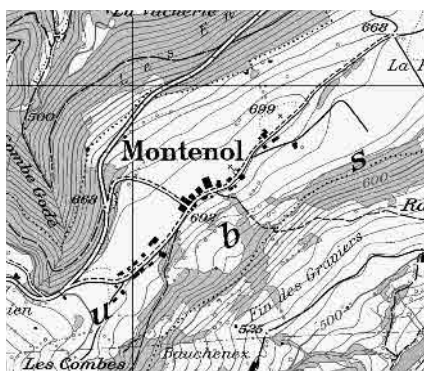


Photo aérienne Bruno Pellandini 2007, © RCJU, Delémont

Hameau en deux composantes situé en tension ouverte sur une crête dominant un méandre du Doubs ; mis en valeur par une rangée de fermes à pignon frontal qui se termine à l'est par une chapelle.



Carte Siegfried 1874



Carte nationale 2005

Hameau

☒	☒	☒	Qualités de situation
☒	☒	☒	Qualités spatiales
☒	☒		Qualités historico-architecturales



Montenol

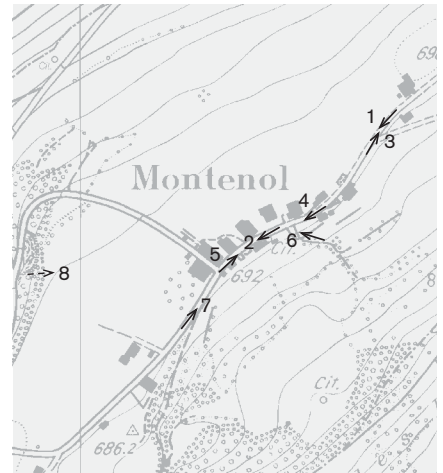
Commune du Clos du Doubs, district de Porrentruy, canton du Jura



1 Chapelle Notre-Dame-de-Lourdes, 1804/17



2



Emplacement des prises de vue 1: 10 000
Photographies 2009 : 1-8



3



4



5



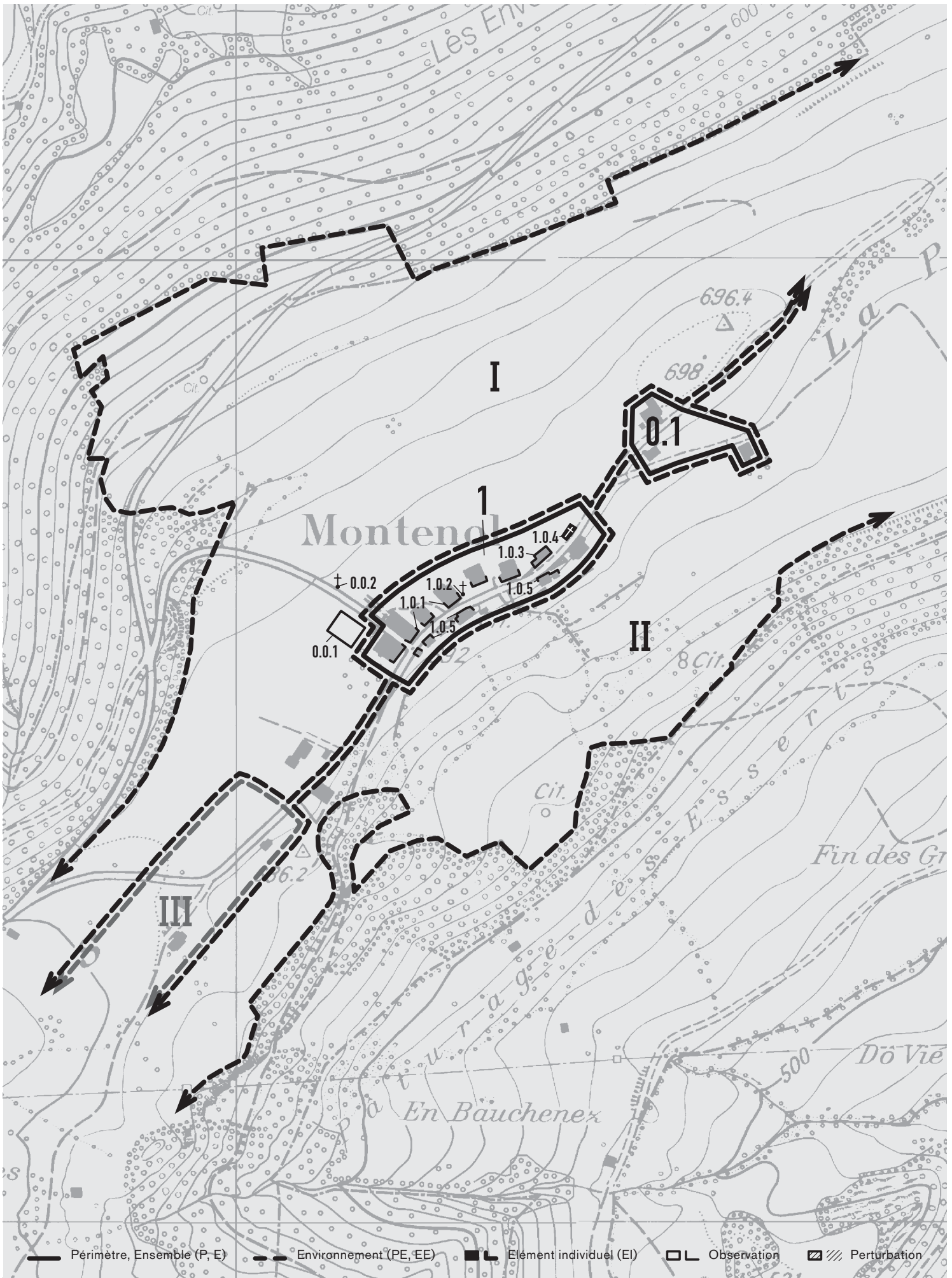
6



7



8



**P Périmètre, E Ensemble, PE Périmètre environnant,
EE Echappée dans l'environnement, EI Elément individuel**

Type	Numéro	Désignation	Catégorie d'inventaire	Qualité spatiale	Qualité hist.-arch.	Signification	Obj. de sauvegarde	Observation	Perturbation	Photo n°
P	1	Petite agglomération agricole linéaire, implantée en tension ouverte sur une crête, ess. 19 ^e s.	AB	X	/	X	A			1-8
	1.0.1	Front de fermes orientées pignon sur rue, visible de loin						o		2,4-7
	1.0.2	Crucifix en bois						o		
	1.0.3	Bâtiment plus récent que le tissu originel, gouttereau sur rue						o		5
EI	1.0.4	Chapelle Notre-Dame-de-Lourdes avec campanile, ponctuant l'extrémité supérieure du périmètre, 1803-04/1816-17				X	A			1
	1.0.5	Petites maisons et bâtiments annexes, modeste rangée en contrebas de l'axe du bâti, faisant contrepoint au front de fermes principal						o		
E	0.1	Groupement rural ouvrant le site au nord-est, près du sommet de la crête	B	/	/	/	B			8
EE	I	Versant nord du site, prés et pâturages soulignés par une large bande forestière	a			X	a			8
	0.0.1	Vaste grange-écurie orientée perpendiculairement aux fermes, déb. 21 ^e s.						o		8
	0.0.2	Crucifix à une entrée du périmètre bâti						o		
EE	II	Versant sud du site, prés et pâturages en pente forte, socle dégageant la silhouette du hameau-rue, parsemé de cordons boisés plus ou moins larges	a			X	a			8
EE	III	Extension à l'entrée sud-ouest du site, comprenant l'école et des habitations familiales, 20 ^e -déb. 21 ^e s.	b			/	b			

Montenol

Commune du Clos du Doubs, district de Porrentruy, canton du Jura

Développement de l'agglomération

Histoire et croissance historique

Le site, juché bien en vue sur une crête, est mentionné pour la première fois en 1137 sous le nom de « Montenot » qui pourrait dériver de la contraction de « mont » et de l'anthroponyme germanique « Taginald ». L'existence d'une famille noble éponyme est attestée dans des actes datant des 12^e aux 16^e siècles. Le hameau était un fief du Chapitre de Saint-Ursanne, dont il dépendait aussi sur le plan spirituel. Son importance historique est néanmoins à l'image de son emprise sur le terrain, c'est-à-dire fort modeste. La chapelle de 1817 fut d'abord dédiée à sainte Anne, puis en 1881 à Notre-Dame de Lourdes. En 1836, Montenol adopta le statut de commune mixte.

En 1821, un incendie ravagea la petite localité dont pratiquement toutes les constructions furent réduites en cendres. Les bâtiments actuels sont donc en majorité postérieurs à cette date. Sur la première édition de la carte Siegfried de 1874, le périmètre axé sur la ligne de crête apparaît disloqué en deux pôles, le plus important se trouvant greffé au carrefour inférieur, le plus petit étant surtout représenté par la chapelle logée dans une courbe de la route. De tout temps, les habitants ont tiré leurs revenus du secteur primaire, notamment de l'élevage des bovins et des chevaux. La population comptait 64 habitants en 1818, puis 103 en 1860. Ce nombre diminua fortement dans les années qui suivirent : en 1900, seules 59 personnes furent recensées dans le hameau. La population continua à fluctuer au cours du 20^e siècle – 75 habitants en 1950, 53 en 1990 – avant de connaître un accroissement sensible au tournant du 21^e siècle : 85 habitants en 2000. Un seul quartier de maisons familiales (III) a fait son apparition, implanté de manière judicieuse au bord du hameau, à l'entrée inférieure du périmètre historique. En janvier 2009, Montenol a fusionné avec plusieurs localités voisines – Epauvillers, Epiquez, Montmelon, Ocourt, Seleute et Saint-Ursanne – pour former la commune du Clos du Doubs.

Le site actuel

Relations spatiales entre les composantes du site

Montenol occupe une situation dominante et remarquablement dégagée, sur une crête qui culmine à une altitude de 698 mètres, à l'écart des voies de communication, au sud-ouest de Saint-Ursanne. En dépit de sa taille modeste, le hameau joue donc un rôle majeur dans le paysage jurassien par son implantation en tension ouverte sur un pli de terrain orienté dans la direction générale du relief. On distingue deux tissus légèrement détachés le long de la route d'importance secondaire qui suit la ligne de crête. Le plus petit ensemble (0.1) se situe à proximité immédiate du sommet : les trois maisons paysannes qui le composent forment une sorte d'avant-poste à l'extrémité supérieure du périmètre principal (1) qui se développe sur la partie sud-ouest de la crête.

Ce tissu d'une longueur de presque 250 mètres fait une forte impression de par sa pureté structurelle. Son organisation linéaire, sur le côté nord de la rue, reproduit les inflexions du relief en enchaînant une courbe et une contre-courbe. Six maisons paysannes orientées perpendiculairement à la chaussée mettent en exergue la large courbe inférieure. Cette suite dense de façades-pignons orientées au sud-est dessine un front régulier et légèrement concave (1.0.1) : une croix (1.0.2) met en évidence son point de courbure. Puis, dans la contre-courbe de plus faible amplitude, une maison parallèle à la rue (1.0.3) relie le front de fermes à la chapelle (1.0.4) qui clôture le périmètre à son extrémité supérieure, protégée au nord par un mur surmonté d'une haie. Le chœur de ce sobre édifice rectangulaire étant dirigé vers l'ensemble supérieur, c'est son mur de long pan qui borde la chaussée et qui détermine, avec le bâtiment rural situé en face – également parallèle à la chaussée – un rétrécissement de l'espace-rue qui donne beaucoup de caractère à cette entrée du tissu.

Les maisons en maçonnerie crépie comptent en général deux niveaux surmontés d'un haut toit à deux pans parfois rabattus sur le pignon. Les combles

sont percés de baies rectangulaires plus modestes que les fenêtres des étages qui se succèdent en rangées serrées. Les façades, restées pour la plupart intactes, forment un front rural d'une grande cohérence. Certaines s'élèvent en bordure immédiate de la chaussée, alors que d'autres se dressent en retrait d'un jardinet délimité par un mur de pierres sèches. Des cours agricoles, aménagées perpendiculairement à l'axe du bâti, lient les maisons paysannes les unes aux autres.

Les environnements

Les abords de la petite localité sont largement préservés en raison de l'isolement du site sur une crête relativement difficile d'accès. En effet, sur ses deux versants, la base du pli de terrain – abrupte et boisée – confère au site un effet de socle particulièrement marqué, qui met en évidence la silhouette des composantes bâties. Les prés et les pâturages situés aux abords de ces dernières s'inclinent en pente plus douce au nord (I) qu'au sud (II) de la route servant de charnière. Du côté méridional, le front du périmètre en arc de cercle se tient à l'endroit où la pente est la plus raide. On ne constate pas de bâtiment en dehors des tissus constitués. Seule une rangée irrégulière de petites constructions secondaires (1.0.5) – granges, maisonnettes, garages – s'étire en contrebas du périmètre. L'entrée principale du site, depuis le quartier résidentiel (III), s'opère dans l'axe des deux composantes historiques. Un deuxième accès, signalé par une croix (0.0.2), rejoint le périmètre latéralement en se faufilant entre les deux premières fermes du périmètre.

Recommandations

Voir également les objectifs généraux de sauvegarde

Pour préserver l'unité du front de façades-pignons qui fait l'originalité du site, il faut absolument éviter de construire davantage sur le bas-côté sud de la chaussée.

Toutes les rénovations sont à entreprendre en faisant appel à des spécialistes de la conservation.

Les prés et les pâturages (II) qui dégagent la silhouette la plus caractéristique du site devraient rester libres de toute construction.

Le versant nord de la crête (I) mérite également d'être préservé, car il constitue la seule approche du site par la route.

Les éventuelles maisons familiales sont à regrouper dans le quartier (III) amorcé en contrebas de la nouvelle école.

Qualification

Appréciation du hameau dans le cadre régional

☒☒☒ Qualités de situation

Qualités de situation exceptionnelles sur la crête qui domine une boucle du Doubs, au sud de Saint-Ursanne. Fort effet de silhouette du périmètre remarquablement compact, érigé en tension ouverte sur la ligne de crête, au-dessus d'un socle occupé par des forêts. Très bonne conservation des environnements, si ce n'est un petit quartier résidentiel clairement délimité à l'entrée inférieure du site.

☒☒/ Qualités spatiales

Hautes qualités spatiales en raison de la densité et de la régularité de la petite structure linéaire formée d'une seule rangée de façades-pignons tournées vers la pente méridionale. Souplesse de l'axe du bâti qui enchaîne une courbe et une contre-courbe avant de se terminer par une chapelle à son extrémité inférieure.

☒☒ Qualités historico-architecturales

Qualités historico-architecturales évidentes grâce à la chapelle et à quelques fermes du 19^e siècle bien préservées.

Montenol

Commune du Clos du Doubs, district de Porrentruy, canton du Jura

2^e version 04.2008/cas, shk ; 2010/job

Film n° 4861 (1981)
Photos digitales (2009)
Photographe : Aline Henchoz

Coordonnées de l'Index des localités
578.239/244.656

Mandant
Office fédéral de la culture (OFC)
Section patrimoine culturel et monuments
historiques

Mandataires
Sibylle Heusser, arch. EPF
Bureau pour l'ISOS

inventare.ch GmbH, Zurich

ISOS
Inventaire des sites construits à protéger
en Suisse