

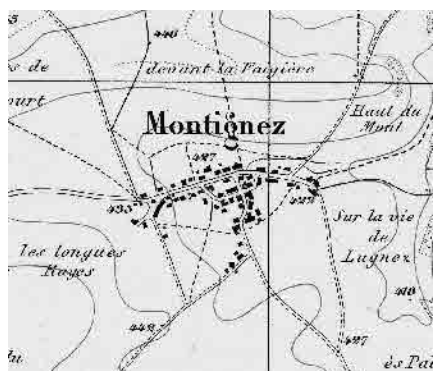
# Montignez

Commune de Basse-Allaine, district de Porrentruy, canton du Jura

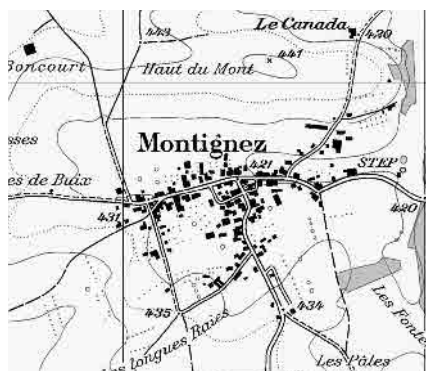


Photo aérienne Bruno Pellandini 2007, © RCJU, Delémont

Village isolé dans une cuvette. Partition du bâti en deux périmètres juxtaposés. L'un dense et ramifié autour de l'église. Le second linéaire entre deux rangs de fermes contrastés.



Carte Siegfried 1872



Carte nationale 2005

## Village

XX	XX	XX	Qualités de situation
XX	XX	XX	Qualités spatiales
XX	XX	XX	Qualités historico-architecturales

**Montignez**

Commune de Basse-Allaine, district de Porrentruy, canton du Jura



1 Route de Grandgourt ; église paroissiale, clocher-porche de 1868



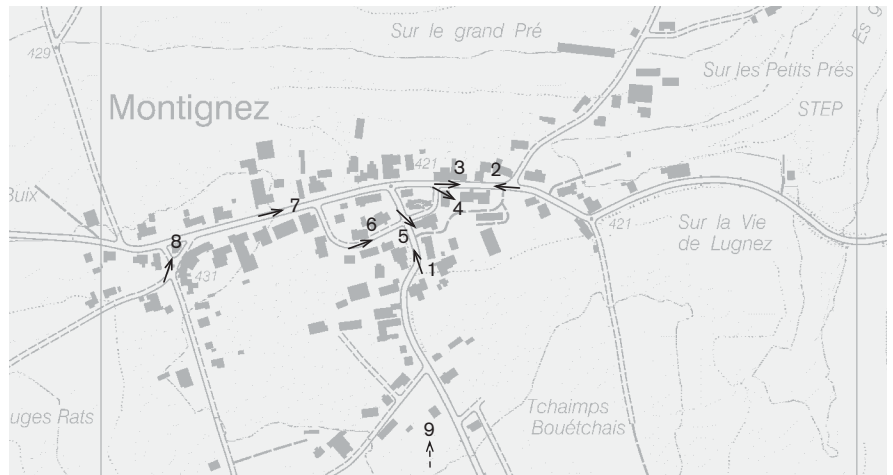
2 Route de Lugnez



3



4



Emplacement des prises de vue 1: 10 000  
Photographies 2007 : 8, 9  
Photographies 2009 : 1-7



5



6 Rue du Jura



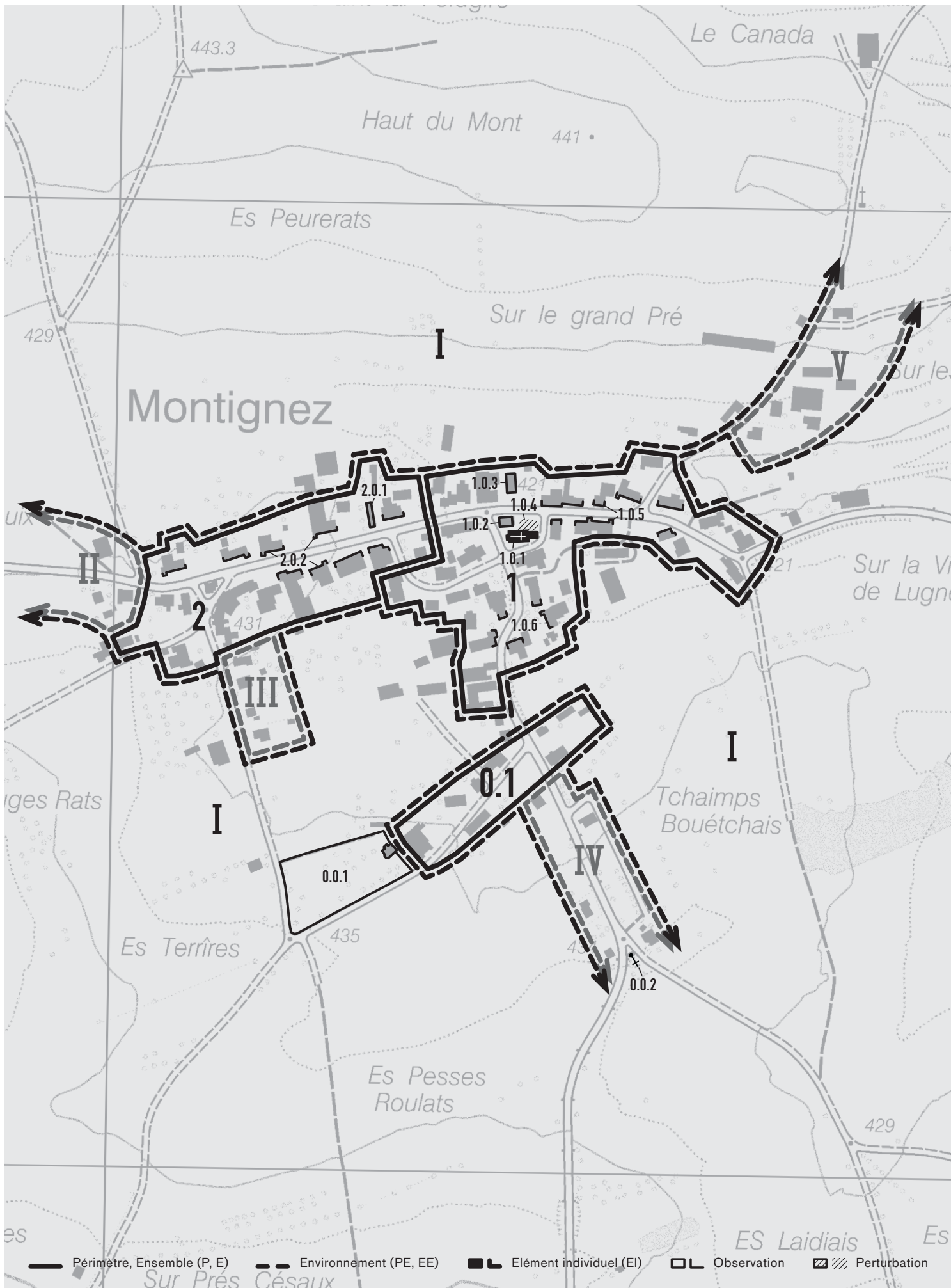
7 Route de Buiix



8



9



**P Périmètre, E Ensemble, PE Périmètre environnant,  
EE Echappée dans l'environnement, EI Elément individuel**

Type	Numéro	Désignation	Catégorie d'inventaire	Qualité spatiale	Qualité hist.-arch.	Signification	Obj. de sauvegarde	Observation	Perturbation	Photo n°
P	1	Partie orientale du corps principal du village agricole, groupée sur plusieurs voies autour de l'église et de l'école en position d'îlot, ess. 19 <sup>e</sup> s.	A	×	/	×	A			1-6,9
EI	1.0.1	Eglise Saint-Martin sur une plateforme ceinte d'un mur et encore partiellement occupée par le cimetière, chœur gothique tardif, clocher-porche de 1868				×	A			1,6
	1.0.2	Ecole, sobre édifice rectangulaire à toit en bâtière, fin 19 <sup>e</sup> s.						o		
	1.0.3	Poste, vers années 1960/70						o		
	1.0.4	Bétonnage intempêtif de la placette située au nord de l'église							o	
	1.0.5	Double front de maisons paysannes définissant un espace-rue d'une certaine densité à l'est de l'église						o		2-4
	1.0.6	Dégagement en forme de petite place, occasionné par un changement de direction de la rue qui se dirige vers le sud						o		
P	2	Partie ouest du corps principal de l'agglomération, structure linéaire caractérisée par des espaces intermédiaires plus généreux que dans la partie est, ess. 19 <sup>e</sup> s.	B	/	/	/	B			7-9
	2.0.1	Habitation unifamiliale, vers 1950						o		20
	2.0.2	Front de gouttereaux définissant le côté nord de la rue, trame rythmée par de larges espaces verts						o		
E	0.1	Ensemble légèrement isolé, fermes et bâtiments annexes, Manufactures d'outils Dumont SA, 19 <sup>e</sup> -déb. 21 <sup>e</sup> s.	C	/	/		C			
EE	I	Terrains agricoles dans une cuvette cernée de forêts, vergers aux abords des composantes bâties, présence de séchoirs à tabac et de bâtiments utilitaires	a			×	a			9
	0.0.1	Maison Dumont, 1920, avec parc arborisé aménagé depuis les années 1930/40						o		
EE	II	Petite extension dans le prolongement ouest du corps principal du village, habitations et utilitaires, 2 <sup>e</sup> m. 20 <sup>e</sup> s.	b			×	b			
PE	III	Rangée de maisons familiales orientées pignon sur rue, dès milieu 20 <sup>e</sup> s.	b			/	b			
EE	IV	Faible développement résidentiel de part et d'autre de la route d'accès depuis le sud, 20 <sup>e</sup> s.	b			/	b			
EI	0.0.2	Croix en pierre dressée à une bifurcation, dans l'axe du nouveau quartier				×	A			
EE	V	Extension à l'entrée nord-est du site, vaste exploitation agricole	b			/	b			

## Montignez

Commune de Basse-Allaine, district de Porrentruy, canton du Jura

### Développement de l'agglomération

Histoire et croissance historique

Le site de Montignez est mentionné dès 731 sous la forme « Montaniaco ». Son nom en « -acum » remonte à la période gallo-romaine. Des restes de murs certifient que le lieu a en effet bien été habité à cette époque. Plus tard, la localité a vraisemblablement joué un rôle important aux temps mérovingiens. En 1956, un sarcophage remontant à cette période a été mis au jour dans le chœur de l'église.

Au Moyen Age, Montignez appartenait à l'avouerie d'Ajoie, qui passa aux mains de l'évêque de Bâle à la fin du 13<sup>e</sup> siècle. Vers 1180, le prieuré de Grandgourt, construit à proximité par les moines augustins de Lanthenans dans le Doubs, fut racheté par l'abbaye prémontrée de Bellelay. Principale propriétaire à Montignez, cette dernière y possédait d'importantes colonges lui fournissant des redevances. Lors de la guerre de Trente Ans, entre 1634 et 1640, l'église paroissiale Saint-Martin et de nombreuses maisons furent réduites en cendres par les troupes au service de la Suède. Mais l'église possède encore un chœur rectangulaire gothique tardif, restauré en 1778. Son clocher sommé d'une flèche fut érigé en 1868. Le village présente plusieurs constructions à colombages, qui témoignent de l'influence de l'Alsace voisine.

Sous l'Ancien Régime, le village faisait partie de la mairie de Coeuve. La paroisse dépendit du diocèse de Besançon jusqu'en 1779. Montignez fut la patrie d'un champion des idées ultramontaines et défenseur des droits des catholiques jurassiens, l'abbé Bélet, inculpé de trahison par Berne et incarcéré durant sept mois pour son opposition aux articles de Baden. Il finit sa vie comme administrateur de la paroisse de Montignez entre 1882 et 1884.

Sur la première édition de la carte Siegfried de 1872, le village présentait déjà son organisation actuelle. Son tissu s'est néanmoins densifié à l'extrémité est de la rue principale, où une maison paysanne a même été construite en surépaisseur de l'alignement d'origine. L'ensemble méridional a également pris un peu plus

d'ampleur en se développant sur le côté oriental de la route venant de Grandgourt.

Traditionnellement agricole, la localité a connu une modeste industrialisation grâce à l'horlogerie, puis à l'ouverture d'une manufacture d'outils de précision en 1881. Totalisant 240 personnes en 1764, la population suivit les fluctuations de l'industrie : 357 habitants en 1850, 318 en 1900, 356 en 1950 et enfin 243 en 2008, dont les deux tiers travaillent dans le secteur secondaire. Au 20<sup>e</sup> siècle, le bâti a commencé à s'étendre aux diverses entrées du site (II, IV, V). A signaler aussi la tendance à se construire du vaste quadrilatère délimité au sud-ouest par les trois composantes historiques du site, complètement libre en 1873. Montignez a fusionné le 1<sup>er</sup> janvier 2009 avec Buix et Courtemaîche pour former la commune de Basse-Allaine.

### Le site actuel

Relations spatiales entre les composantes du site

Situé entre les deux vallons de l'Allaine et de la Coeuatte, à l'écart de la route de transit Porrentruy-Delle, Montignez est blotti dans une cuvette en grande partie délimitée par des forêts, à un jet de pierre de la frontière française. Si le corps principal du village se développe essentiellement sur un axe est-ouest, on peut cependant y distinguer deux périmètres d'emprise plus ou moins semblable, accolés bout à bout (1, 2). Leurs structures contrastées sont remarquablement mises en exergue par la hiérarchie routière actuelle du site. Le bâti historique est complété, à l'entrée principale de la localité au sud, par une cellule isolée (0.1).

### Le quartier de l'église

Le périmètre oriental (1) rassemblé autour de l'église possède le tissu le plus dense. Il se déploie sur la route régionale qui relie Grandgourt à Beurnevésin, laquelle pénètre dans le site depuis le sud, avant de se raccorder à la rue principale du village pour se diriger vers l'est. Le périmètre offre donc une structure coudée, mise en évidence par l'église (1.0.1) dressée en position d'îlot à l'angle des deux rues, dans

une petite boucle de voirie. Le haut clocher-porche avec flèche de cet édifice juché sur une plateforme domine l'agglomération de tout son poids. Dans ce tissu, le tracé des rues – dont fait également partie une deuxième boucle de voirie qui fait face à celle de l'église, du côté ouest de la route venant du sud – se caractérise par sa souplesse. Il en résulte un certain caractère organique qui confère beaucoup de spontanéité à cette partie de la localité. Ainsi le long de la rue septentrionale, les fermes et les maisons orientées de façon très nuancée à la frange est du site, se rangent ensuite majoritairement gouttereaux sur rue (1.0.5) : d'abord nettement en retrait de la chaussée, elles s'en rapprochent aux abords de l'église, ce resserrement de l'espace-rue allant de pair avec sa densification, puisque les petites séquences contiguës s'allongent vers l'ouest. Certaines bâtisses présentent des structures à colombages, témoignant de l'influence architecturale du Sundgau. Au sud de l'église, la rue perpendiculaire qui dessine une courbe suivie d'une contre-courbe procède aussi par sec-teurs différenciés : gouttereaux, puis pignons sur rue à l'entrée méridionale du périmètre.

### Le périmètre occidental

La partie ouest (2) du corps principal du village se développe de part et d'autre de la petite route de Buix, dans le prolongement de la rue septentrionale provenant de l'église. Sa structure linéaire est toutefois fondamentalement différente. L'axe du bâti, rigoureusement rectiligne, départage avec netteté les deux rangées de fermes organisées de manière sensiblement différente. Des points communs apparaissent toutefois, puisque la façade-gouttereau des bâtisses est systématiquement orientée vers la chaussée et la partie utilitaire disposée en saillie par rapport à la partie habitative. Au nord, une demi-douzaine de maisons paysannes (2.0.2) rythme l'espace-rue en alternance avec des espaces verts plus ou moins généreux qui offrent des perspectives et des échappées remarquables vers la campagne environnante. Au sud, les fermes se suivent au contraire d'une façon extrêmement serrée, sur une ligne oblique qui s'éloigne de la rue à mesure que l'on avance vers l'ouest. Cette rangée est ponctuée par une étonnante et longue séquence contiguë en arc de cercle, qui définit l'un

des côtés du carrefour triangulaire marquant l'entrée secondaire du site depuis Buix. Une petite maison se dresse en position d'îlot au centre de ce carrefour : mise en évidence par l'ample espace-rue – des jardins potagers et des cours dégagent le premier plan des maisons – cette bâtisse à haut toit en bâtière joue un rôle spatial prépondérant, puisqu'elle s'inscrit – quoique décalée – dans la perspective des deux alignements de fermes.

### La cellule rurale isolée

A peine détaché du périmètre groupé autour de l'église, un ensemble hétérogène (0.1) se place en travers de la route de Grandgourt qui constitue le principal accès depuis le sud. La présence d'une usine à son extrémité ouest particularise ce petit tissu sans structure vraiment affirmée. Cette fabrique est couplée à une villa de 1920, dont le statut bourgeois est renforcé par un vaste parc richement arborisé.

### Les environnements

La cuvette (I) qui sert d'écrin au site est couverte de terrains agricoles encore largement intacts. Plus nombreux au sud, des vergers assurent une douce transition entre les composantes bâties et les environnements. A moins d'un kilomètre du village, le contour de la cuvette est mis en exergue par plusieurs forêts dessinant la forme approximative d'un cercle.

### Recommandations

Voir également les objectifs généraux de sauvegarde

Les cours et les jardins potagers aménagés au premier plan des maisons paysannes devraient faire l'objet d'une plus grande attention : ils font partie intégrante des structures bâties.

Les vergers situés autour des composantes bâties devraient être densifiés et protégés.

En cas de développement du site, les nouveaux quartiers (II, III, IV) sont à privilégier par rapport aux quartiers historiques.

## Montignez

Commune de Basse-Allaine, district de Porrentruy, canton du Jura

### Qualification

Appréciation du village dans le cadre régional

XX/ Qualités de situation

Qualités de situation remarquables au centre d'une cuvette intercalée entre les vallons de l'Allaine et de la Coeuvalte. Discrète silhouette cernée de forêts et dominée avec force par la flèche du clocher-porche de l'église. Très bonne conservation des terrains agricoles qui assurent la lisibilité du site.

XX/ Qualités spatiales

Hautes qualités spatiales à divers égards : bipolarité frappante du corps principal du village, génératrice de contrastes ; juxtaposition d'un premier secteur relativement dense et organique, centré sur l'église à l'angle de deux rues, et d'un deuxième périmètre linéaire, ordonné de manière plus rigoureuse tout en conférant un rôle plus important aux espaces verts et aux avant-cours ; diversité des espaces intermédiaires, dont un parc soigneusement aménagé.

XX/ Qualités historico-architecturales

Qualités historico-architecturales évidentes marquées par la présence de nombreux objets du 19<sup>e</sup> siècle : maisons paysannes, école, cure et surtout clocher-porche de l'église, ce dernier donnant une identité forte à la silhouette du village.

2<sup>e</sup> version 04.2008/cas, shk ; 2010/job

Films n° 4768, 4769 (1981)  
Photos digitales (2007, 2009)  
Photographe : Aline Henchoz

Coordonnées de l'Index des localités  
571.336/259.647

Mandant  
Office fédéral de la culture (OFC)  
Section patrimoine culturel et monuments  
historiques

Mandataires  
Sibylle Heusser, arch. EPF  
Bureau pour l'ISOS

inventare.ch GmbH, Zurich

ISOS  
Inventaire des sites construits à protéger  
en Suisse