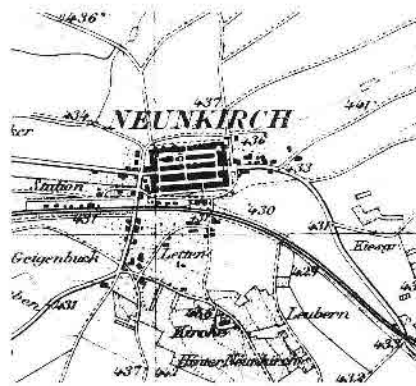


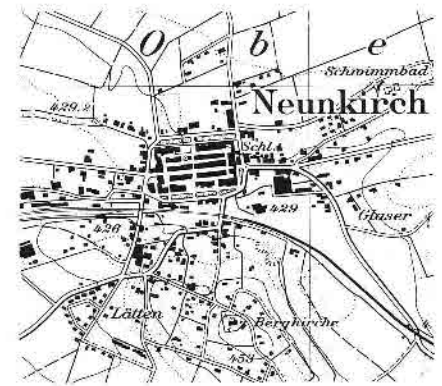
# Neunkirch

Gemeinde: Neunkirch

■  
Vergleichsraster:  
Kleinstadt



Siegfriedkarte 1879



Landeskarte 1976

1:25'000

|   |         |
|---|---------|
| Region/Bezirk:  | S.24    |
| - Klettgau  |         |
| - Bezirk Oberklettgau (Hauptort)  |         |
| Herrschaftsverhältnisse vor 1798:   | S.28    |
| - Stadtgründung des Bischofs von Konstanz um 1270   |         |
| - Seit 1525 schaffhausisch  |         |
| - Obervogtei Neunkirch bis 1798   |         |
| Zusammenhang Siedlungsform/Topographie:   | S.34/40 |
| - Kleinstadt mit orthogonalem Bebauungsmuster am Rand der Ebene, mit hochgelegener Bergkirche |         |
| - Prägnante Silhouette gegen die Ebene hin  |         |
| Wirtschaftliche Grundlage bis ins 19.Jh.:   | S.36/40 |
| - Ackerbau, Weinbau   |         |
| - Handwerk  |         |
| Entwicklung im 19.Jh.:  | S.44/50 |
| - Vermehrt Viehzucht  |         |
| - Abbruch der Schanzen, Eisenbahnanschluss 1863   |         |
| Entwicklung im 20.Jh.:  | S.46/50 |
| - Wandel vom Bauernstädtchen zum Industrieort   |         |
| - Neue Einfamilienhausquartiere und Industrieanlagen  |         |
| Typische Hausformen und Einzelbauten:   | S.54    |
| - Städtisches Bürgerhaus  |         |
| - Bauernhöfe in kleinstädtischem Gewand   |         |
| - Bergkirche, Gemeindehaus und weitere markante öffentliche Bauten                            |         |

## Neunkirch

Gemeinde: Neunkirch  
Filmnummern: 2396-2398  
2581

1,2 Selbst an der Hauptgasse verraten Scheunentore die einstige landwirtschaftliche Bestimmung mancher Bauten des Städtchens (12,18)

3,4 Ausserhalb des Obertors bilden Wohn- und Bauernhäuser klassizistischer Prägung eine kleine Vorstadt (35,37)

5-11 Anstelle des ehemaligen Stadtgrabens umschliesst heute eine durchgrünte, baumbestandene Ringanlage die mittelalterliche Siedlung. Ausser an der Südwestecke ist sie gegen die Altstadt hin unverbaut und lässt die Sicht auf den Rand des alten Städtchens frei. Von den zahlreichen Werkstatt- und Zinnenbauten sind ein paar wenige durch ihre auffälligen Fenster- und Mauerflächen leicht störend (42,46,50,52,58,63,65)

12 Der etwas fremdländisch anmutende Bahnhof der Deutschen Bahn hat wegen seiner beträchtlichen Distanz zum Ortskern kaum Auswirkungen auf die Siedlungsentwicklung gehabt (61)

13 Im Süden bilden die Grünanlage und ein Wohnhaus der Jahrhundertwende eine Art Verschleifstelle zwischen Ring und Städtchen (66)

14-16 In der intakten Hintergasse entpuppt sich Neunkirch als bäuerliche Anlage in kleinstädtischem Gewand (22,19,21)

Die Zahlen in Klammern entsprechen denjenigen auf dem L-Blatt; sie verweisen auf die ausführlichere Fotodokumentation des Ortes.



1



2



3



4



5



6



7



8



9



10



11



12



13



14



15



16

17,18 Besonders intakt erhalten ist die Mühlengasse (24,28)

19 An der Herrengasse wurde die Bausubstanz teilweise stark transformiert (28)

20 Auch die öffentlichen Bauten sind in den strengen parallelen Bebauungsrastrer des Städtchens eingeordnet: Stadtkirche und Schulhaus an der Herrengasse (33)

21,22 Das sogenannte Schloss, der einstige Sitz des Schaffhauser Vogtes, bereichert das Ortsbild weniger durch seine dominierende Gebäudeform als durch einen völlig intakten und reizvollen Innenhof (16,30)

23 Die Schnittpunkte der Vordergasse mit den äusseren Quergassen sind durch je einen barocken Brunnen betont, der den Gassenraum in seinem Ablauf gliedert (17)

24,25 Für die Häuser der Hauptgasse bedeuten vor allem die Ladeneinrichtungen in den Erdgeschossen eine Gefahr, für jene der Nebengassen Garagen-einbauten (13,25)

26 Am Uebergang des Grünrings zum "Chileweg" liegen der Bahnübergang und der grossvolumige "Sternen" von 1796 (69)

27 Von Südosten wird die Silhouette des Städtchens vom Obertorturm beherrscht. Ein Teil der alten Siedlungsrän-der ist durch neuere Bauten verwischt (91)

28,29 Der Bezug der spätgotischen Bergkirche zum Städtchen und zur Landschaft ist teilweise durch neuere Wohnbauten gestört (92,77)

Die Zahlen in Klammern entsprechen denjenigen auf dem L-Blatt; sie verweisen auf die ausführlichere Fotodokumentation des Ortes.



17



18



19



20



21



22



23



24



25



26



27



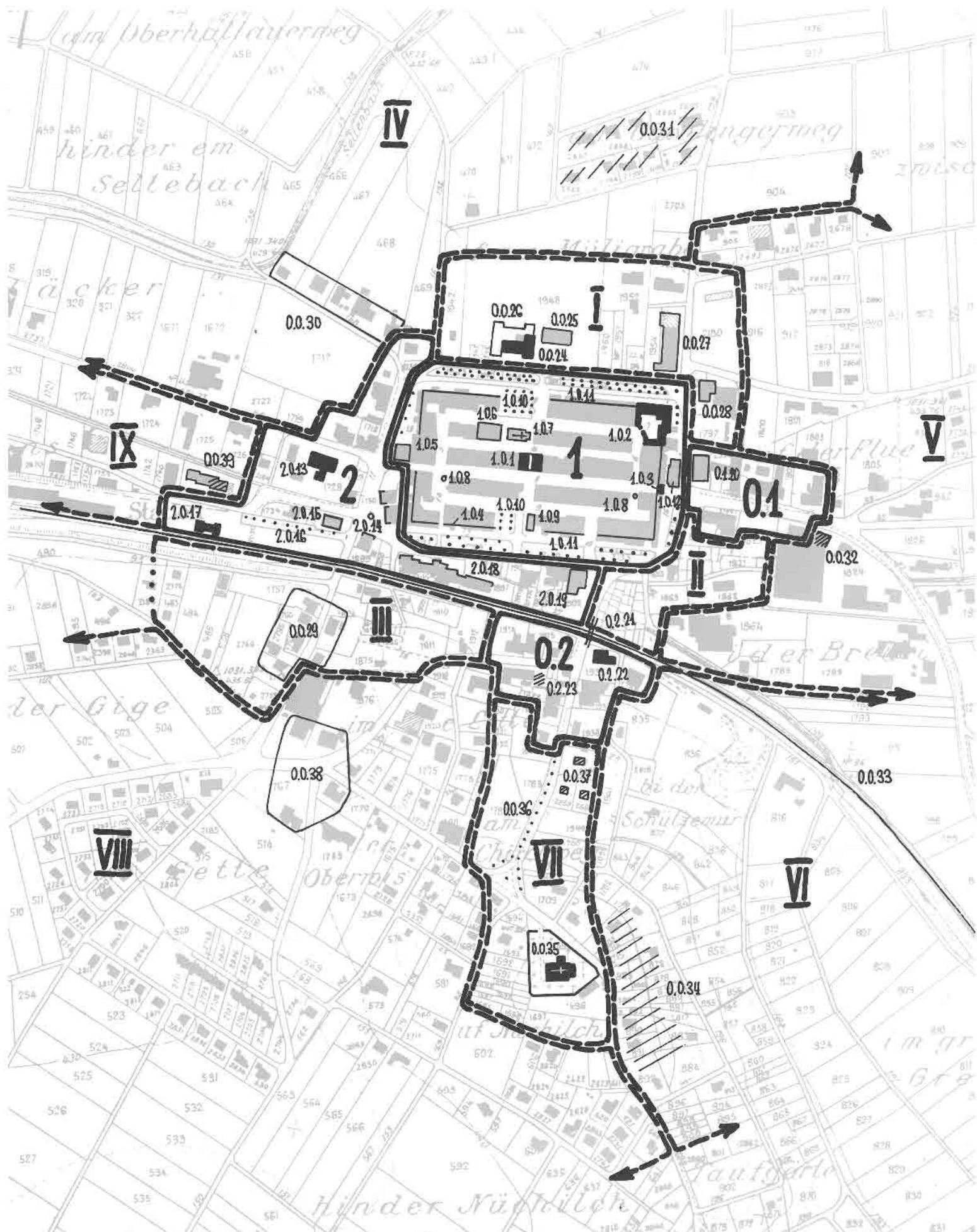
28



29

Nachträge

|  |  |  |  |  |  |  |  |
|--|--|--|--|--|--|--|--|
|  |  |  |  |  |  |  |  |
|--|--|--|--|--|--|--|--|





Kt. Bez. Gemeinde

Ort

SH

1

Neunkirch

— Neunkirch

Nachträge

## Gebiete, Baugruppen, Umgebungs-Zonen, Umgebungs-Richtungen und Einzelelemente \*

|      | Nummer | Benennung  | Aufnahmekategorie | räumliche Qualität | arch. hist. Qualität | Bedeutung | Erhaltungsziel | Hinweis | störend | Foto-Nummer           |
|------|--------|--|-------------------|--------------------|----------------------|-----------|----------------|---------|---------|-----------------------|
| G    | 1      | Städtchen  | A                 | X                  | X                    | X         | A              |         |         | 1-33, 40-50, 63       |
| G    | 2      | Erweiterung 19. Jahrhundert  | B                 | X                  | X                    | X         | B              |         |         | 51-68                 |
| B    | 0.1    | Oestliche Vorstadt   | A                 | X                  | X                    | X         | A              |         |         | 34-41                 |
| B    | 0.2    | Häusergruppe am Hangfuss   | B                 | X                  | X                    | X         | B              |         |         | 69-72                 |
|      |        |  |                   |                    |                      |           |                |         |         |                       |
| U-Zo | I      | Nahbereich mit öffentlichen Bauten   | ab                | X                  | a                    |           |                |         |         | 47, 84/85             |
| U-Zo | II     | Nahbereich mit Gärten  | a                 | X                  | a                    |           |                |         |         | 69                    |
| U-Zo | III    | Sehr locker bebauter Hang, Pufferzone gegenüber Neubaubereichen                    | ab                | X                  | a                    |           |                |         |         | 74, 75                |
|      |        |  |                   |                    |                      |           |                |         |         |                       |
| U-Ri | IV     | Klettgauer Ebene (Ortsbildvordergrund)   | a                 | X                  | a                    |           |                |         |         | 84/85                 |
| U-Ri | V      | Ortserweiterung im Osten   | b                 | X                  | b                    |           |                |         |         | 38, 83                |
| U-Ri | VI     | Kirchhügel   | ab                | X                  | a                    |           |                |         |         | 81                    |
| U-Zo | VII    | Bereich "Chileweg"   | ab                | X                  | a                    |           |                |         |         | 71, 77, 79            |
| U-Ri | VIII   | Verbauter Hügel  | b                 | X                  | b                    |           |                |         |         | 82                    |
| U-Ri | IX     | Industriezone entlang Bahnlinie  | b                 | X                  | b                    |           |                |         |         |                       |
|      |        |  |                   |                    |                      |           |                |         |         |                       |
|      |        |  |                   |                    |                      |           |                |         |         |                       |
| E    | 1.0.1  | Gemeindehaus in Stadtmitte (1568)  |                   | X                  | A                    |           |                |         |         | 7, 9                  |
| E    | 1.0.2  | Schloss, ehem. Vogtsitz (16. Jh. u. a.)  |                   | X                  | A                    |           |                |         |         | 16, 30                |
| E    | 1.0.3  | Obertorturm (15. Jh.)  |                   | X                  | A                    |           |                |         |         | 1-3, 8, 15, 41        |
|      | 1.0.4  | Verlauf der Stadtmauer   |                   |                    |                      |           |                | o       |         |                       |
|      | 1.0.5  | Ehem. Wachtposten (dat. 1813) mit hübschem Relief der Bergkirche                   |                   |                    |                      |           |                | o       |         | 54                    |
|      | 1.0.6  | Altes Schulhaus (1823)   |                   |                    |                      |           |                | o       |         | 26                    |
|      | 1.0.7  | Neugotische Stadtkirche (1866)   |                   |                    |                      |           |                | o       |         | 26, 33                |
| E    | 1.0.8  | Zwei barocke Brunnen (1767/1769)   |                   | X                  | A                    |           |                |         |         | 3, 5, 17, 18          |
|      | 1.0.9  | Querstehendes Haus um 1900, Verschleifung zwischen Städtchen und ehem. Stadtgraben |                   |                    |                      |           |                | o       |         | 10, 65, 66            |
|      | 1.0.10 | Baumbestandene Grünanlagen anstelle Häuserzeilen, angelegt 1903-11                 |                   |                    |                      |           |                | o       |         | 22, 23, 44-46, 65, 66 |
|      | 1.0.11 | Baumreihen und Alleen auf ehem. Stadtgraben  |                   |                    |                      |           |                | o       |         | 41-53, 63-68          |
|      | 1.0.12 | Ehem. Mühle (1574/1864) beim Obertorturm, mit unglücklich modernisiertem Anbau     |                   |                    |                      |           |                | o       |         | 40                    |
| E    | 2.0.13 | "Farb", mächtiger Hof an der Strasse nach Hallau (1807)                            |                   | X                  | A                    |           |                |         |         | 55, 56                |
|      | 2.0.14 | Dörflich wirkender Platz mit Brunnen von 1940                                      |                   |                    |                      |           |                | o       |         | 57, 58                |
|      | 2.0.15 | Neubau Coop  |                   |                    |                      |           |                | o       |         | 60                    |
|      | 2.0.16 | Baumreihe in Richtung Bahnhof  |                   |                    |                      |           |                | o       |         | -                     |
| E    | 2.0.17 | Bahnhof der Deutschen Bahn (2. H. 19. Jh.)   |                   | X                  | A                    |           |                |         |         | 61                    |
|      | 2.0.18 | Bäuerliche Häuserzeile   |                   |                    |                      |           |                | o       |         | 64                    |
|      | 2.0.19 | Gasthof "Schweizerbund" (A. 19. Jh., moderner Um- und Anbau)                       |                   |                    |                      |           |                | o       |         | 68                    |
|      | 0.1.20 | Sägereigebäude in Heimatstil (1932)  |                   |                    |                      |           |                | o       |         | 40, 43                |
|      | 0.2.21 | Bahnübergang   |                   |                    |                      |           |                | o       |         | 69, 70                |
|      |        |  |                   |                    |                      |           |                |         |         |                       |
|      |        |  |                   |                    |                      |           |                |         |         |                       |

\* ausführlicher Beschrieb auf A-, U- und E-Blättern: vorhanden/nicht vorhanden



Kt. Bez. Gemeinde

Ort

SH

1

Neunkirch

— Neunkirch

Nachträge

### Gebiete, Baugruppen, Umgebungs-Zonen, Umgebungs-Richtungen und Einzelelemente \*

|   | Nummer | Benennung  | Aufnahmekategorie  |                      |           |                |         | Foto-Nummer |
|---|--------|--|--------------------|----------------------|-----------|----------------|---------|-------------|
|   |        |  | räumliche Qualität | arch. hist. Qualität | Bedeutung | Erhaltungsziel | Hinweis |             |
| E | 0.2.22 | "Sternen", markanter Hof am Hangfuss erb. 1796, ältestes Wohnhaus ausserhalb der Stadtbefestigung    |                    |                      | X         | A              |         | 69          |
|   | 0.2.23 | Aufdringliche neue Autowaschanlage   |                    |                      |           |                | o       |             |
| E | 0.0.24 | Alte Turnhalle mit 2 Schulzimmern (1892)   |                    |                      | X         | A              |         | 47,49       |
|   | 0.0.25 | Neues Schulhaus (1952-59)  |                    |                      |           |                | o       | 84          |
|   | 0.0.26 | Neue Mehrzweckhalle (1984-85)  |                    |                      |           |                | o       | -           |
|   | 0.0.27 | Eingeschossige Kistenfabrik  |                    |                      |           |                | o       | -           |
|   | 0.0.28 | Bauernhof an exponierter Lage, mit leicht störend angebautem Oekonomie- und angebauter Einstellhalle |                    |                      |           |                | o       | -           |
|   | 0.0.29 | Arbeiterhäuser am "Chline Lette" (2.H.19.Jh.)  |                    |                      |           |                | o       | 74-76       |
|   | 0.0.30 | Bauernhof von 1911 mit aufgereihten landwirtschaftlichen Nutzbauten                                  |                    |                      |           |                | o       | 85          |
|   | 0.0.31 | Einfamilienhäuser, durch ihre Lage den unverbauten Ortsbildvordergrund beeinträchtigend              |                    |                      |           |                | o       | -           |
|   | 0.0.32 | In Volumen und Form aufdringlicher neuer Gewerbebau am Ortseingang                                   |                    |                      |           |                | o       | 38          |
|   | 0.0.33 | Eisenbahnlinie der Deutschen Bahn, eröffnet 1863, nicht elektrifiziert                               |                    |                      |           |                | o       | 69,70,81    |
|   | 0.0.34 | Neubauten unterhalb der Kirche, in äusserer Ortsansicht störend                                      |                    |                      |           |                | o       | 81          |
| E | 0.0.35 | Bergkirche in ortsbildprägender Lage (Schiff um 1400/1598, Turm 1484)                                |                    |                      | X         | A              |         | 77-79       |
|   | 0.0.36 | Baumreihe am Chileweg, wichtiges Verbindungsglied  |                    |                      |           |                | o       | -           |
|   | 0.0.37 | Neue Wohnhäuser am Chileweg, Beeinträchtigung des Bezugs zwischen Städtchen und Bergkirche           |                    |                      |           |                | o       | -           |
|   | 0.0.38 | Häusergruppe um Bürgerheim (19.Jh.) mit ortsbildwirksamen Dächern                                    |                    |                      |           |                | o       | 73,82       |

\* ausführlicher Beschrieb auf A-, U- und E-Blättern: vorhanden/nicht vorhanden



|     |      |           |             |                    |
|-----|------|-----------|-------------|--------------------|
| Kt. | Bez. | Gemeinde  | Ort         | Datum/Bearbeiter   |
| SH  | 1    | Neunkirch | — Neunkirch | 2.Fassung 4.85/hjr |

|           |  |  |  |
|-----------|--|--|--|
| Nachträge |  |  |  |
|           |  |  |  |
|           |  |  |  |

|           |          |
|-----------|----------|
| 1.Fassung | 7.77/hjr |
|-----------|----------|

- aufgenommen
- besucht, nicht aufgenommen
- Hinweis Streusiedlung

**Siedlungsentwicklung**

Historischer und räumlicher Zusammenhang der wesentlichen Gebiete, Baugruppen, Umgebungen und Einzelelemente; Konflikte; spezielle Erhaltungshinweise.

**GESCHICHTE**

"Niuchilchun" wird im Jahre 850 erstmals erwähnt, und zwar in einer Rheinauer Schenkungsurkunde. Die damalige Siedlung lag möglicherweise auf dem Kirchhügel. Die Gründung des Städtchens erfolgte um 1270 durch den Bischof von Konstanz zur Festigung seiner Herrschaft im Klettgau. Nach einer historisch nicht ganz gesicherten Einäscherung im Jahre 1292 soll das Städtchen wieder aufgebaut worden sein.

1525 erwarb die Stadt Schaffhausen die Herrschaft über Neunkirch und machte es zum Hauptort der gleichnamigen Vogtei, der grössten des schaffhausischen Stadtstaates. Die strenge Herrschaft der Stadt liess jedoch Neunkirch nur wenig Entfaltungsmöglichkeiten. So blieb seinen Bewohnern Jahrhunderte hindurch das Abhalten eines Marktes verboten; die Erlaubnis erhielten sie erstmals 1795 - drei Jahre vor dem Zusammenbruch der alten Ordnung! Entsprechend aktiv beteiligte sich die Neunkircher Bevölkerung an den Oppositionsbewegungen gegen die städtische Herrschaft bis zur Befreiung der Landschaft im Jahre 1831.

Ackerbau und Viehzucht blieben nebst Handwerk und Weinbau die Haupterwerbsquellen der Neunkircher, ehe sich im Verlauf des 20. Jahrhunderts mehrere Industriebetriebe im Ort niederliessen und Neunkirch zu einem Landstädtchen machten, dessen Einwohner zur Hälfte im Sektor Industrie und Gewerbe tätig sind. Die Entwicklung der Einwohnerzahl verlief - nach einem starken Rückgang in der zweiten Hälfte des 19. Jahrhunderts - ohne grosse Schwankungen (1850:1640, 1900:1206, 1930:1170, 1960:1208, 1984:1352 Einwohner)

**SIEDLUNGSGESCHICHTE**

Der älteste nachweisbar besiedelte Teil von Neunkirch ist der Bereich um die auf der südlichen Anhöhe gelegene Bergkirche (E 0.0.35), deren heutiger Bau teilweise aus ./.

**Qualifikation**

**Vergleichsraster**

- Stadt (Flecken)
- Kleinstadt (Flecken)
- Verstädtertes Dorf
- Dorf
- Weiler
- Spezialfall

|                                   |  |
|-----------------------------------|--|
| Lagequalitäten                    |  |
| räumliche Qualitäten              |  |
| architekturhistorische Qualitäten |  |
| zusätzliche Qualitäten            |  |

**Bewertung des Ortsbildes im regionalen Vergleich**

Mittelalterliches Landstädtchen am Rand der Klettgauer Ebene, mit gewissen Lagequalitäten dank der erhöht stehenden, weitherum sichtbaren Bergkirche, die als Kontrapunkt zu dem in der Ebene liegenden Städtchen wirkt, und dank der markanten Silhouettenwirkung der kompakten Dächerreihen, die vom Obertorturm und von den Treppengiebeln des Gemeindehauses überragt werden. Negative Beeinträchtigung des Ortsbildes durch die Ueberbauung wichtiger Umgebungsbereiche.

Besondere räumliche Qualitäten durch die vier parallelen, kleinstädtisch bebauten Gassenräume mit ihren wechselseitigen räumlichen Verknüpfungen, durch die malerischen, einprägsamen Ein- und Durchblicke, welche diese gestatten, sowie durch die baumbestandene Ringanlage anstelle des alten Stadtgrabens rund um das Stadtrechteck. ./.



|     |      |           |             |  |
|-----|------|-----------|-------------|--|
| Kt. | Bez. | Gemeinde  | Ort         |  |
| SH  | 1    | Neunkirch | — Neunkirch |  |

|           |  |  |  |  |  |  |
|-----------|--|--|--|--|--|--|
| Nachträge |  |  |  |  |  |  |
|-----------|--|--|--|--|--|--|

### Siedlungsentwicklung (Fortsetzung)

dem 14. Jahrhundert stammt, an deren Stelle aber bereits ein karolingischer Vorgänger nachweisbar ist.

Zu Füssen des Hügels, auf dem sich möglicherweise die erste Siedlung befunden hatte, liess der Bischof von Konstanz gegen Ende des 13. Jahrhunderts das längsrechteckige Städtchen (G 1) errichten. Die ummauerte Anlage hatte nur zwei Ausgänge, das Obertor (E 1.0.3) und das Untertor (1825 nach Brand abgebrochen), sie bewahrte während einem halben Jahrtausend ihre ursprüngliche Ausdehnung, das Bauen ausserhalb der Stadtmauern blieb bis kurz vor 1800 verboten (Ausnahme: Mühle beim Obertor 1.0.12). Mit der Bevölkerungsexplosion des späten 18. Jahrhunderts und dem gleichzeitigen politischen Gärungsprozess liess sich dieses Verbot nicht mehr aufrechterhalten: 1796 wurde der "Sternen" (E 0.2.22) am Fusse des Kirchhügels erbaut, ihm folgten die Häuser vor dem Obertor (B 0.1) sowie die "Farb" (E 2.0.13) und wohl auch der "Schweizerbund" (2.0.19). Rund um diese Bauten entstanden im Verlaufe des 19. Jahrhunderts die ersten Ortserweiterungen, die Vorstadt (B 0.1), ein Bebauungsgürtel (G 2) mit der 1863 eröffneten Bahnstation (E 2.0.17) sowie die kleine Baugruppe jenseits der Bahn (B 0.2). Dieser Expansion mussten folgerichtig Stadtmauern wie Stadtgraben weichen. Dies geschah zwischen 1811 und 1841. Doch genügte die Beseitigung dieser Trennlinie zwischen Altstadt und Erweiterungsgebieten nicht: um die Jahrhundertwende (1903-11) wurden, nachdem bereits 1822, 1859 und 1875 Hausbrände Löcher in die bisher geschlossenen äussersten Häuserzeilen gerissen hatten, zwei grosse Baulücken geschlagen und an ihrer Stelle baumbestandene Plätze angelegt (1.0.10). Wohl aus gleicher Zeit stammen die prächtigen und für das Ortsbild äusserst wichtigen Baumalleen rund um das alte Städtchen (1.0.11).

Damit hatte Neunkirch seine wichtigsten schützenswerten Siedlungsteile erhalten. Was folgte, war zunächst ein Stillstand, später eine teilweise chaotische Ueberbauung wichtiger Umgebungen mit Einfamilienhäusern und Gewerbebetrieben (U-Ri V, VIII, IX, 0.0.31, 0.0.34). Parallel zu dieser Neubautätigkeit, welche dem äusseren Ortsbild stellenweise arg zusetzte, ging eine Entvölkerung der Altstadt einher. Hatten hier im Jahre 1850 1360 Menschen gelebt, so waren es 1980 nur noch rund 370.

### DIE WICHTIGSTEN ORTSBILDTEILE

Das alte Städtchen (G 1) besticht durch seine klare längsrechteckige Anlage, seine einmalige Geschlossenheit und den überraschend bäuerlichen Charakter seiner Hintergassen. Als Folge der jahrhundertelangen Unterdrückung blieb Neunkirch - länger als die meisten der vergleichbaren Kleinstädte - ein grosses Bauerndorf in städtischem Gewand.

./.

### Qualifikation (Fortsetzung)

Besondere architekturhistorische Qualitäten durch die einzigartige mittelalterliche Anlage, eine urbanistische Planung aus einem Guss und gleichzeitig ein wertvolles kulturhistorisches Dokument, durch die klare Ablesbarkeit der späteren Entwicklungsphasen sowie durch die hohe Qualität des Baubestandes aus dem 14. bis 19. Jahrhundert.

Zusätzliche typologische Qualitäten durch die Einzigartigkeit der rechteckigen, symmetrischen Anlage.



Kt. Bez. Gemeinde

Ort

SH

1

Neunkirch

— Neunkirch

Nachträge

|  |  |  |  |  |  |  |
|--|--|--|--|--|--|--|
|  |  |  |  |  |  |  |
|--|--|--|--|--|--|--|

## Siedlungsentwicklung (Fortsetzung)

Die rechteckige Stadtanlage von rund 260 m Länge und 140 m Breite wird durch vier parallele Strassen erschlossen, wovon die eine - die Vordergasse - als durchgehende Hauptstrasse mit Trottoirs ausgebildet ist, während die drei anderen eher den Charakter von internen Erschliessungssträsschen haben. Drei Quergassen, von denen die mittlere unter dem zentralgelegenen Gemeindehaus (E 1.0.1) hindurchführt, verbinden sie untereinander.

Innerhalb der äusserst homogenen, aus fünf parallelen Häuserzeilen bestehenden Bebauung fallen nur wenige Einzelbauten auf, und auch sie sind in das strenge Anlagenschema eingebunden, so das imposante Gemeindehaus in der Mitte des Städtchens (E 1.0.1), das Schloss als ehemaliger Sitz des Vogtes in der Nordostecke (E 1.0.2) oder die in eine Häuserreihe integrierte Schule und Stadtkirche (1.0.6, 1.0.7).

Die Bausubstanz stammt mit wenigen Ausnahmen aus dem 16. bis frühen 19. Jahrhundert und besteht im Prinzip aus Einhöfen mit nach Süden gerichtetem Wohnteil und nach Norden orientierten Oekonomieteilen. An der Vordergasse stehen, auf beiden Strassen-seiten, die repräsentativsten Hausfassaden. An den Hintergassen gehören Stall und Scheune da und dort zum Wohnhaus auf der gegenüberliegenden Strassenseite (sogenannte "Pseudogehöfte"). Die Wohnteile sind fast durchwegs dreigeschossig. Nebst einigen Massivbauten (namentlich an der Vordergasse) herrschen verputzte Fachwerkkonstruktionen vor. An der Hintergasse zeigen mehrere Fassaden schönes Sichertriegelwerk. Alle Häuser werden von traufständig zu den Gassen verlaufenden, in der Firsthöhe differierenden Satteldächern bedeckt.

Ihrem kleinstädtischen Habitus entsprechend weist die Vordergasse keinerlei Bepflanzungen auf (1904-06 ausgeräumt), dafür besitzt sie zwei prächtige barocke Brunnen (E 1.0.8). Die Zwischenbereiche der Hintergassen hingegen betonen mit ihren kleinen Gärten, Rasenstreifen, bekiesten Vorplätzen und Holzbeigen das bäuerliche Gassenbild. Allerdings widerspiegelt sich gerade in den Zwischenbereichen der Verlust der landwirtschaftlichen Funktion der meisten Höfe (Parkplätze anstelle ehemaliger bäuerlicher Hofplätze). Auch die diversen Umbauten ehemaliger Oekonomie-teile (Einbau von Garagen, Läden, Wohnungen) zeugen von dieser Entwicklung.

Die durch zahlreiche Fensteröffnungen durchbrochene Stadtmauer (1.0.4) ist nur noch stellenweise sichtbar, rund herum sind Zinnen, Werkstätten und Schuppen angebaut. Der anschliessende ehemalige Stadtgraben (1.0.11) umklammert als baumbestandene Ringanlage das Städtchen und grenzt den mittelalterlichen Siedlungskern von den späteren Erweiterungen ab.

Während die Ringanlage im Norden nur punktuell mit Schulhäusern bebaut ist (0.0.24-0.0.26) und im Osten von der auf das Obertor zuführenden, mit repräsentativen Häusern bebauten Achse der Vorstadt gekreuzt wird (B 0.1), wird sie im Westen und Süden von einem heterogenen Erweiterungsgebiet umgeben (G 2). Die lockere Bebauung mit ländlichen und kleinstädtischen Bauten, von denen nicht wenige öffentliche Funktionen erfüllen (Bahnhof, Sparkasse, Coop, Gasthöfe, Molkerei), gipfeln am Südwesteck der Ringanlage in einem durch den Hallauer Brunnen von 1940 markierten Platzraum von ausgeprägt dörflichem Charakter.

Jenseits der Bahnlinie steht eine kleine Häusergruppe (B 0.2), deren Kern das älteste ausserhalb der Stadtmauern erstellte Haus bildet ("Sternen" E 0.2.22). Die Kleinbauern- und Arbeiterhäuser am Hang sind neben dem meist unverbauten Chileweg (U-Zo VII) das wichtigste Verbindungsglied zur hochgelegenen Bergkirche (E 0.0.35). Diese stellt dank ihrer grossen Fernwirkung ein prägendes Element des Ortsbildes von Neunkirch dar.

./.



Kt. Bez. Gemeinde

Ort

SH

1

Neunkirch

— Neunkirch

Nachträge

|  |  |  |  |  |  |  |
|--|--|--|--|--|--|--|
|  |  |  |  |  |  |  |
|--|--|--|--|--|--|--|

### Siedlungsentwicklung (Fortsetzung)

Von den Umgebungen des Städtchens ist zweifellos die weite Ebene des Klettgaus (U-Ri IV) die wichtigste, samt der öffentlichen Nahumgebung (U-Zo I). Als Ortsbildvordergrund sichert sie der mittelalterlichen Anlage eine - leider durch Neubauten beeinträchtigte (0.0.31) - Silhouettenwirkung und stellt den Sichtbezug zu den umliegenden Klettgauer Dörfern her. Ebenfalls von Bedeutung, und zwar als ortsbildgliedernde Elemente bzw. als Pufferzonen, sind die Gärten am Hangfuss (U-Zo II) und der locker bebaute Hang (U-Zo III), während der grösstenteils unverbaute Kirchhügel (U-Ri VI) der Bergkirche zu ihrer grossen Fernwirkung in Richtung Oberklettgau verhilft. Die übrigen Umgebungen (U-Ri V, VIII, IX) sind durch Einfamilienhausteppiche und grosse Industrieanlagen belegt.

Neben den kategorisierten Erhaltungszielen (vgl. L-Blatt und Erläuterungsblatt) sind folgende spezielle Erhaltungshinweise zu beachten:

- Höchste Priorität gebührt dem Erhalt des ländlichen Charakters des inneren Ortsbildes und der markanten Silhouette des äusseren Ortsbildes, kurz: dem Erhalt Neunkirchs als Landstädtchen.
- Für weitere, detaillierte Empfehlungen sei auf den Schlussbericht der Arbeitsgruppe Städtli Nüchilch "Zur lebendigen Erhaltung und Gestaltung unseres kleinen Landstädtchens" vom März 1981 verwiesen.