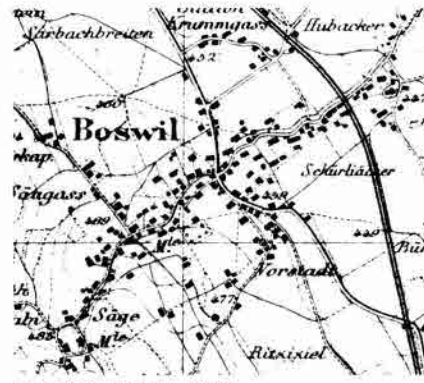


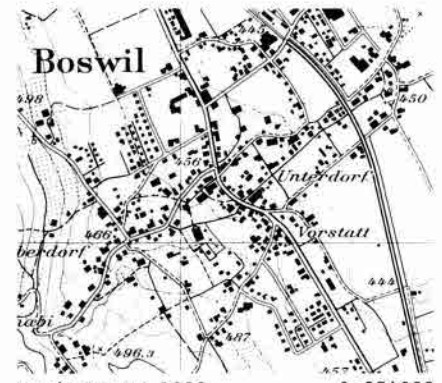
Boswil

Gemeinde: Boswil

●
Vergleichsraster:
Dorf



Siegfriedkarte 1886



Landeskarte 1982

1:25'000

| | |
|--|----------|
| Region/Bezirk: | S. 32 |
| - Freiamt - Bünztal | |
| - Bezirk Muri | |
| Herrschaftsverhältnisse vor 1798: | S. 38 |
| - Habsburgisch (Amt Muri) bis 1415 | |
| - 1415-1798 Oberes Freiamt unter eidgenössischer Verwaltung (1803 Gründung des Kantons Aargau) | |
| Zusammenhang Siedlungsform/Topographie: | S. 50/68 |
| - Langgestrecktes, weit in Ebene ausgreifendes Bachdorf | |
| - Talseitiger Abschluss durch Kirchenburg | |
| Wirtschaftliche Grundlage bis ins 19.Jh.: | S. 54/68 |
| - Ackerbau, Obstbau | |
| - Strohindustrie als Heimarbeit seit 18.Jh. | |
| Entwicklung im 19.Jh.: | S. 72/88 |
| - Vermehrt Vieh- und Milchwirtschaft | |
| - Neue Bebauungsachse entlang Kantonsstrasse | |
| Entwicklung im 20.Jh.: | S. 76/88 |
| - Rückgang der Landwirtschaftsbetriebe | |
| - 2. Hälfte: neue Wohnquartiere, kleinere Industrie- und Gewerbebetriebe | |
| Typische Hausformen und Einzelbauten: | S. 91 |
| - Freiamterhaus mit landwirtschaftlichen Nebenbauten | |
| - Bäuerliche Mehrzweckbauten | |
| - Kirchen 17. und 19.Jh. | |
| - Pfarrhaus 18.Jh., Gasthäuser 17. und 18.Jh. | |
| - Schulhaus 19.Jh. | |

Boswil

Gemeinde: Boswil
Filmnummern: 1372
1373

- 1-4 Wer auf der Hauptstrasse durch das Dorf fährt, dem sind die hohen Qualitäten des Ortes kaum einsichtig: eine breitausgebaute Strasse mit Trottoir, mehrheitlich zerstörte Vorplätze und Neubauten, die sich schlecht zwischen die alten Bauten fügen (22,19,17,23)



1



2

- 5 Eine Ueberraschung für jenen, der an der Kreuzung seinen Blick nach Süden wendet: ein völlig intakt wirkender dörflicher Gassenraum (27)



3



4

- 6,7 Auch der nördliche Bebauungsarm wirkt als intakt-ländlicher Gassenraum (5,6)

- 8 Bei der Kreuzung prallen die beiden unterschiedlichen Räume aufeinander (16)

- 9-12 Wenn auch in der näheren Umgebung des Kirchenbezirks einige Neubauten entstanden sind, so ist doch der unmittelbare Durchgang von Ortskern zu Kirche - trotz Eisenbahnlinie - noch intakt (29,30,39,31)

- 13 Von der Ebene her zeigt sich der Kirchenbezirk samt Bepflanzung als äusserst silhouettenwirksamer Komplex (34)

- 14-16 Auch oberhalb des Dorfkerns ist aus der Nähe nicht alles so verbaut, wie es aus der Ferne aussieht. Der Sichtbezug zwischen Ortskern und neugotischer Pfarrkirche ist zumindest teilweise noch vorhanden (3,1,13)



5

Die Zahlen in Klammern entsprechen denjenigen auf dem L-Blatt; sie verweisen auf die ausführliche Fotodokumentation des Ortes.

Aufnahmezeitraum
Fotos 1-16 : 1976



6



7



8



9



10



11



12



13



14



15



16



Kt. Bez. Gemeinde

Ort

AG

8

Boswil

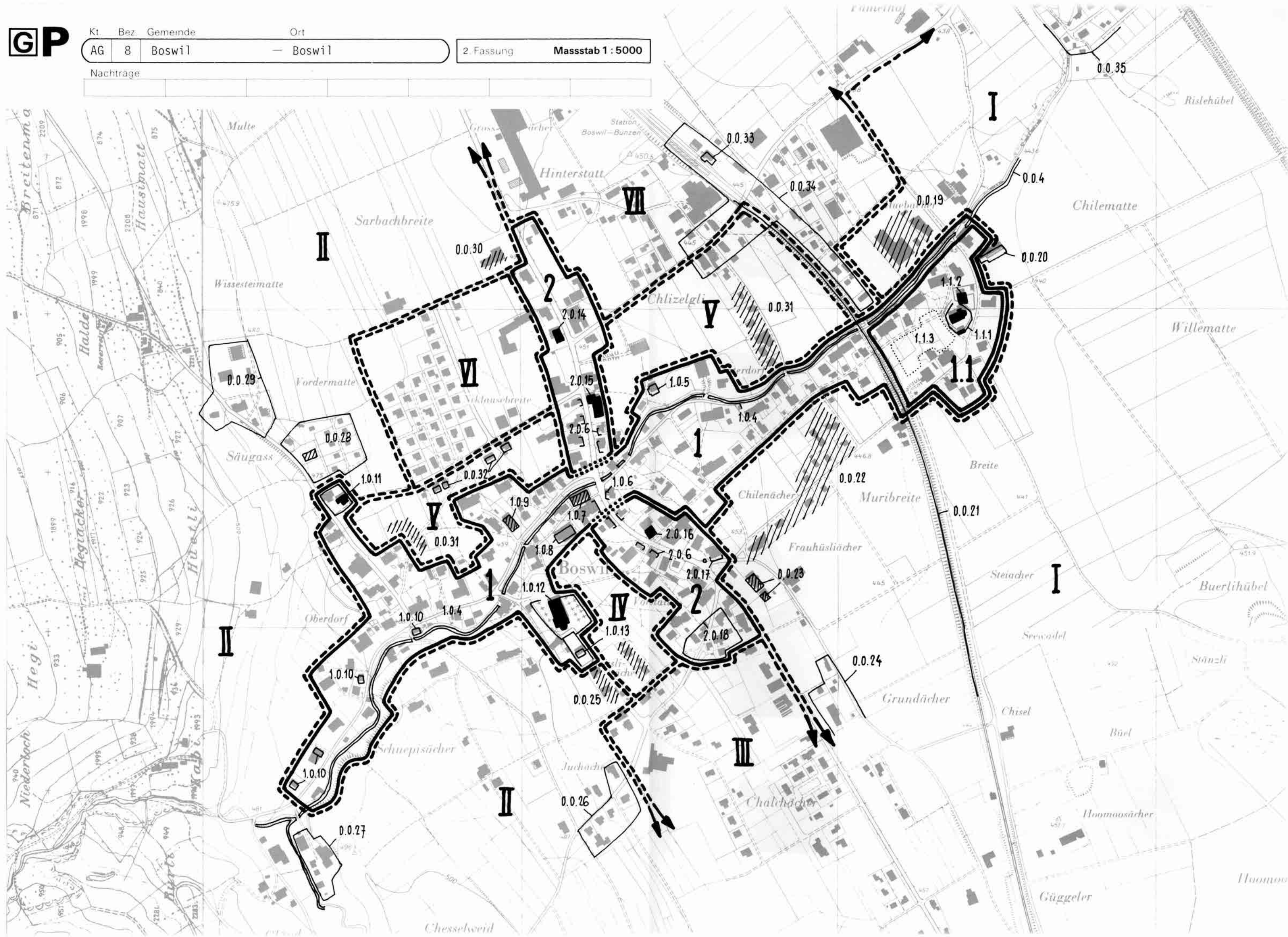
— Boswil

2. Fassung

Massstab 1 : 5000

Nachträge

| | | | | |
|--|--|--|--|--|
| | | | | |
|--|--|--|--|--|





Nachträge

Gebiete, Baugruppen, Umgebungs-Zonen, Umgebungs-Richtungen und Einzelelemente *

| | Nummer | Benennung | Aufnahmekategorie | räumliche Qualität | arch. hist. Qualität | Bedeutung | Erhaltungsziel | Hinweis | störend | Foto-Nummer |
|------|--------|--|-------------------|--------------------|----------------------|-----------|----------------|---------|---------|-------------|
| G | 1 | Bachdorf | AB | / | X | A | | | | 4-16,27-39 |
| B | 1.1 | Hofgruppe mit alter Kirche | A | X | X | A | | | | 30-36 |
| G | 2 | Strassendorf | BC | / | X | C | | | | 17-25 |
| U-Ri | I | Bünzebene, flaches Wies- und Ackerland | a | | X | a | | | | 21 |
| U-Ri | II | Ansteigender Hang, Wiesland mit Obstbäumen | ab | | X | a | | | | 2,4 |
| U-Ri | III | Ortserweiterung am Hang, Wohnquartier oberhalb der Kantonsstrasse | b | | / | b | | | | 2 |
| U-Zo | IV | Kirchhang, Wiesen und Gärten | a | | X | a | | | | 1,3 |
| U-Zo | V | Nahumgebungen des Bachdorfs, Obstbaumgärten, Matten | ab | | X | a | | | | 12,13,26 |
| U-Zo | VI | Schulhausanlage und Einfamilienhausviertel | b | | / | b | | | | - |
| U-Ri | VII | Wohn- und Gewerbequartier beidseits der Bahnlinie, Hauptrichtung der Orts-erweiterung | b | | / | b | | | | - |
| E | 1.1.1 | Alte Pfarrkirche in erhöhter Lage: spätgot. Turm, Schiff 1664, Chor 1696 | | | X | A | | | | 31-34 |
| E | 1.1.2 | Altes Pfarrhaus, heute Künstlerheim, erb. 1753 | | | X | A | | | | 33,34 |
| | 1.1.3 | Innerer Freiraum, Obstbaumgarten | | | | | | | o | 31,32,36 |
| | 1.0.4 | Dorfbach in offenem Bachbett (auch 0.0.4) | | | | | | | o | - |
| | 1.0.5 | Bemerkenswertes Wohnhaus | | | | | | | o | - |
| | 1.0.6 | Neuer Hauptstrassenraum, die alte Hauptachse rechtwinklig schneidend (auch 2.0.6) | | | | | | | o | 17,18 |
| | 1.0.7 | Volg-Neubau, Störelement an empfindlichster Stelle | | | | | | | o | 16,17 |
| | 1.0.8 | Ehem. Zehntenscheune von 1650/1706 | | | | | | | o | - |
| | 1.0.9 | Käserei M.20.Jh., formen- und volumenmässiger Fremdkörper | | | | | | | o | 15 |
| | 1.0.10 | Im Oberdorf verstreute Um- und Neubauten, leicht störend | | | | | | | o | 7,8 |
| E | 1.0.11 | Aussergewöhnlich intakt erhaltenes Gehöft mit Blockständerbau des inner-schweizerischen Typus 18.Jh. | | | X | A | | | o | 10 |
| E | 1.0.12 | Neugotische Pfarrkirche von 1888-90 | | | X | A | | | | 1 |
| | 1.0.13 | Pfarrhaus hinter der Kirche, um 1920 | | | | | | | o | 1 |
| E | 2.0.14 | Schulhaus 2.H.19.Jh. | | | X | A | | | | 25 |
| E | 2.0.15 | Gasthaus Löwen von 1759 mit Saalanbau 19.Jh. | | | X | A | | | | 23,24 |
| E | 2.0.16 | Gasthaus Sternen, dat. 1639, markanter Fachwerkbau | | | X | A | | | | 19 |
| | 2.0.17 | Hof mit ortsbildwirksamer Front und mächtigem Baum am Dorfeingang | | | | | | | o | 22 |
| | 2.0.18 | "Vorstadt", kleinmassstäbliche Bauten | | | | | | | o | 20 |

* ausführlicher Beschrieb auf A-, U- und E-Blättern: vorhanden/nicht vorhanden



| | | | | |
|----|---|--------|---|--------|
| AG | 8 | Boswil | — | Boswil |
|----|---|--------|---|--------|

Nachträge

| | | | | | | | |
|--|--|--|--|--|--|--|--|
| | | | | | | | |
|--|--|--|--|--|--|--|--|

Gebiete, Baugruppen, Umgebungs-Zonen, Umgebungs-Richtungen und Einzelelemente *

| Nummer | Benennung | Aufnahmekategorie | räumliche Qualität | arch. hist. Qualität | Bedeutung | Erhaltungsziel | Hinweis | störend | Foto-Nummer |
|--------|---|-------------------|--------------------|----------------------|-----------|----------------|---------|-----------------------|-------------|
| 0.0.19 | Grossvolumige Neubauten unmittelbar neben der Kirchgruppe | | | | | | | <input type="radio"/> | - |
| 0.0.20 | Neuer landwirtschaftlicher Nutzbau | | | | | | | <input type="radio"/> | - |
| 0.0.21 | Eisenbahnlinie Wohlen-Muri, eröffnet 1875 | | | | | | | <input type="radio"/> | 30 |
| 0.0.22 | Einfamilienhäuser am Rand des Underdorfes | | | | | | | <input type="radio"/> | - |
| 0.0.23 | Grossvolumige Neubauten am südlichen Dorfeingang | | | | | | | <input type="radio"/> | - |
| 0.0.24 | Lockere Bebauung 20 Jh. unterhalb der Kantonsstrasse, leicht störend | | | | | | | <input type="radio"/> | - |
| 0.0.25 | Neubauten in der Nahumgebung der Pfarrkirche | | | | | | | <input type="radio"/> | - |
| 0.0.26 | Einfamilienhäuser am Hang, leicht störend | | | | | | | <input type="radio"/> | - |
| 0.0.27 | Mühlegruppe 19./20.Jh. | | | | | | | <input type="radio"/> | 9 |
| 0.0.28 | Kleines Wohnquartier am Hang, Wohnblock störend | | | | | | | <input type="radio"/> | - |
| 0.0.29 | Hofgruppe und St. Martinskapelle von 1670 | | | | | | | <input type="radio"/> | - |
| 0.0.30 | Aufdringlicher neuer Gewerbebau am nördlichen Dorfeingang | | | | | | | <input type="radio"/> | - |
| 0.0.31 | Neue Einfamilienhäuser in der Nahumgebung des Oberdorfs | | | | | | | <input type="radio"/> | - |
| 0.0.32 | Wohnhäuser 19./20.Jh. | | | | | | | <input type="radio"/> | - |
| 0.0.33 | Bahnstation Bünzen-Boswil, eröffnet 1875 | | | | | | | <input type="radio"/> | - |
| 0.0.34 | Kleines Bahnhofquartier mit Gasthöfen und Wohnhäusern längs der Strasse und entlang der Bahnlinie, E.19./A.20.Jh. | | | | | | | <input type="radio"/> | - |
| 0.0.35 | Ortsbild Bünzen (siehe entsprechende ISOS-Aufnahme) | | | | | | | <input type="radio"/> | - |
| | | | | | | | | <input type="radio"/> | |
| | | | | | | | | <input type="radio"/> | |
| | | | | | | | | <input type="radio"/> | |
| | | | | | | | | <input type="radio"/> | |
| | | | | | | | | <input type="radio"/> | |
| | | | | | | | | <input type="radio"/> | |
| | | | | | | | | <input type="radio"/> | |
| | | | | | | | | <input type="radio"/> | |
| | | | | | | | | <input type="radio"/> | |
| | | | | | | | | <input type="radio"/> | |
| | | | | | | | | <input type="radio"/> | |
| | | | | | | | | <input type="radio"/> | |
| | | | | | | | | <input type="radio"/> | |
| | | | | | | | | <input type="radio"/> | |
| | | | | | | | | <input type="radio"/> | |
| | | | | | | | | <input type="radio"/> | |
| | | | | | | | | <input type="radio"/> | |
| | | | | | | | | <input type="radio"/> | |
| | | | | | | | | <input type="radio"/> | |
| | | | | | | | | <input type="radio"/> | |

* ausführlicher Beschrieb auf A-, U- und E-Blättern: vorhanden/nicht vorhanden



| | | | | |
|-----|------|----------|----------|---------------------|
| Kt. | Bez. | Gemeinde | Ort | Datum/Bearbeiter |
| AG | 8 | Boswil | — Boswil | 2. Fassung 6.86/hjr |

| | | | |
|-----------|--|--|--|
| Nachträge | | | |
| | | | |
| | | | |

| | |
|------------|----------|
| 1. Fassung | 8.76/stu |
|------------|----------|

- aufgenommen
- besucht, nicht aufgenommen
- Hinweis Streusiedlung

Siedlungsentwicklung

Historischer und räumlicher Zusammenhang der wesentlichen Gebiete, Baugruppen, Umgebungen und Einzelelemente; Konflikte; spezielle Erhaltungshinweise.

Boswil, 924 als "Pozwila" urkundlich erwähnt, war schon in der Hallstattzeit besiedelt. Ausgangspunkt der heutigen Siedlung bildete wohl die einst befestigte Kirchenburg, deren älteste Teile aus dem 11. oder 12. Jahrhundert stammen. Mit der Eroberung des Aargaus durch die Eidgenossen im Jahre 1415 kam Boswil zu den "Freien Aemtern". 1649 brannten 24 Häuser, das heisst ein Drittel des Dorfes, ab. Ausser den wiederaufgebauten Häusern wurden bis ins 18. Jahrhundert keine neue Bauten erstellt; noch 1764 zählte das Dorf 76 bewohnte Häuser. 1844 waren es dann 111, wovon 54 mit Ziegeln und 57 mit Stroh gedeckt. Seit dem 18. Jahrhundert brachte die Strohindustrie als Heimarbeit zusätzlichen Verdienst ins Ackerbauerndorf. Im 19. Jahrhundert erlebte die Vieh- und Milchwirtschaft einen Aufschwung. Der Bau der mächtigen neugotischen Pfarrkirche in den Jahren 1887-88 dokumentiert den neugewonnenen Reichtum. Im 20. Jahrhundert liessen sich in der Nähe der 1875 eröffneten Bahnlinie einige Gewerbebetriebe nieder, die Einwohnerzahl der Gemeinde stieg von 1246 (1900) auf 1871 (1980) an.

Die Erstausgabe der Siegfriedkarte von 1886 zeigt ein langgestrecktes Bachdorf in der Fallinie des Hanges. Die Situation der beiden Gasthöfe aus dem 17. und 18. Jahrhundert an der Landstrasse beweist jedoch, dass diese das Bachdorf kreuzende Verkehrsachse ebenfalls auf frühere Zeit zurückgeht; dicht bebaut wurde sie jedoch erst im 19. und 20. Jahrhundert, und der motorisierte Verkehr machte sie zur Hauptachse des Dorfes. Wie ein Vergleich der Siegfriedkarte mit der heutigen Landeskarte ergibt, hat die Siedlung in den letzten hundert Jahren nicht wenige bauliche Veränderungen erfahren. Mit dem Bau der neuen Kirche auf einer kleinen Terrasse beim Oberdorf wurde ein neuer Siedlungsakzent geschaffen. Im Bereich der Durchgangsstrasse gesellten sich zu Schulhaus und Gasthöfen um die Jahrhundertwende Wohnhäuser und in neuester Zeit voluminöse Wohn- und Geschäftsbauten, während die übrigen alten Dorfteile trotz einigen eingestreuten ./.

Qualifikation

Vergleichsraster

- Stadt (Flecken)
- Dorf
- Kleinstadt (Flecken)
- Weiler
- Verstädtertes Dorf
- Spezialfall

| | |
|-----------------------------------|--|
| Lagequalitäten | |
| räumliche Qualitäten | |
| architekturhistorische Qualitäten | |
| zusätzliche Qualitäten | |

Bewertung des Ortsbildes im regionalen Vergleich

Grosses ehemaliges Ackerbauerndorf, heute leicht verstädtert, in partiell verbauter Lage am Rand der Bünzebene. Gewisse Lagequalitäten des Oberdorfs dank seiner Situation am Hangfuss des Lindenberges und des untersten Teils des Unterdorfs dank seiner Situation auf einem Moränenhügel inmitten der Ebene. Starke Akzentuierung des äusseren Ortsbildes durch die zwei erhöht gelegenen Kirchen und ihre markanten Türme.

Gewisse räumliche Qualitäten vor allem im Bereich des Unter- und Oberdorfs durch das Gleichgewicht zwischen der lockeren bäuerlichen Bebauung entlang der Strasse sowie des Bachs und den noch weitgehend ursprünglichen, weiträumigen Zwischenbereichen.

./.



Siedlungsentwicklung (Fortsetzung)

Neubauten ihren bäuerlichen Charakter bewahrt haben. Im Norden und Süden entstanden in Form neuer Einfamilienhaus- und Gewerbequartiere grossflächige Ortserweiterungen.

Hauptmerkmal des Ortes ist die aussergewöhnliche Länge der Bebauung entlang des Baches (G 1). Das alte Dorf erstreckt sich von den Hängen des Lindenberg herab bis weit in die Bünzebene hinaus, wobei der älteste Siedlungskern, die ins Hochmittelalter zurückgehende Kirchenburg (E 1.1.1), das untere Ende markiert. So entscheidend der Bachlauf für die Gesamtanlage ist, so wenig bestimmte er die Stellung der Bauten. Nur im Unterdorf finden sich Ansätze zu einer Bachzeilenbebauung. In den übrigen Teilen des Gebiets stehen die Bauernhöfe in unregelmässiger, lockerer Anordnung beidseits der mehrfach gekrümmten Strasse. Im untersten Abschnitt des Bachdorfes, der seit 1875 durch die Eisenbahnlinie künstlich abgetrennt ist, gruppieren sich die Höfe um einen freien Innenraum herum (B 1.1). Hier finden sich die ältesten, qualitativsten und besterhaltenen bäuerlichen Bauten des Dorfes. Als Einzelbau erwähnenswert ist allerdings auch der prächtige Blockständerbau mit Klebedächern an der Strasse nach Niesenberg (E 1.0.11). Vier Konstruktionsarten folgten sich bei den Bauernhäusern: der klassische Blockständerbau, der Blockständerbau mit Riegelwerk, der Sicht-Fachwerkbau und der verputzte Fachwerkbau mit Wickelwänden. Die Höfe verraten fast durchwegs innerschweizerischen Einfluss: Sie stammen aus dem 17. bis frühen 20. Jahrhundert. Im 19. Jahrhundert setzte sich die Trennung von Wohnhaus und Wirtschaftsbauten durch.

Nebst der Struktur eines locker bebauten Bachdorfes und der Verschiedenartigkeit der vorkommenden Haustypen sind es vor allem die bäuerlichen Zwischenbereiche, die das Hauptgebiet kennzeichnen und ihm einen ausgeprägten Ganzheitscharakter verleihen: das offene Bachbett, die Gärten, Zäune, Mäuerchen, Matten, Hofplätze usw. Im Oberdorf sind sie allerdings durch die Verbreiterung der Strasse gefährdet.

Die alte bäuerliche Dorfachse, die in ihrer Mitte rechtwinklig durch die Landstrasse gekreuzt wird, führt den Hangfuss entlang und ist beidseits dicht, aber sehr heterogen bebaut (G 2). Dieser Hauptstrassenraum des 19. Jahrhunderts besitzt ein ansatzweise verstädtertes Gepräge, Asphalt und Beton beherrschen zunehmend das Strassenbild. An empfindlichster Stelle, am Kreuzungspunkt der beiden Achsen, steht ein aufdringlicher, fremdartig wirkender Ladenneubau (1.0.7). Er illustriert den Verlust der bäuerlichen Funktion der Bebauung und

./.

Qualifikation (Fortsetzung)

Besondere architekturhistorische Qualitäten als ausserordentlich langgestrecktes Bachdorf mit späterer Entwicklung zur Kreuzform, hoher siedlungstypologischer Wert. Bemerkenswerte bäuerliche Substanz des 17. bis 19. Jahrhunderts im Spannungsfeld zwischen Innerschweiz und Mittelland. Hervorragende Einzelbauten: Kirchen, Gasthöfe, Zehntenscheune, Bauernhäuser.



Kt. Bez. Gemeinde

Ort

AG

8

Boswil

— Boswil

Nachträge

| | | | | | | |
|--|--|--|--|--|--|--|
| | | | | | | |
|--|--|--|--|--|--|--|

Siedlungsentwicklung (Fortsetzung)

den Wandel der Hauptachse zur Verkehrs- und Einkaufsstrasse. Zwei Gasthöfe (E 2.0.15/2.0.16) und das alte Schulhaus (E 2.0.14) setzen wohlthuende Akzente im Strassenbild.

Die Umgebungen des Dorfes wirken stark zersiedelt, obwohl weite Teile noch unverbaut sind. Schuld an dieser verbauten Wirkung haben die fast allseits des alten Dorfes verstreuten Einfamilienhäuser. Ihre Konzentrierung auf ein paar wenige Neubaubereiche müsste zu den wichtigsten Anliegen der Ortsplanung gehören. Namentlich der Ortsbildvordergrund, die Bünzebene (U-Ri I), der Ortsbildhintergrund, die obstbaumreichen Wiesenhänge des Lindenberg (U-Ri II), und die Nahumgebungen des Bachdorfes (U-Zo IV,V) verdienen es, von jeder intensiveren Bebauung frei zu bleiben.

Ueber weitere erwünschte Erhaltungsmassnahmen der verschiedenen Ortsbildteile geben die kategorisierten Erhaltungsziele Auskunft (vgl. L-Blatt und Erläuterungsblatt).